ПРО-ИНЖЕНЕРИНГ

ТЕТОВО

УРБАНИСТИЧКИ ПРОЕКТ

вон опфат на урбанистички план со намена Г2.2- Згради од прехрамбена индустрија- Фабрички комплекси, индустриски работилници, хали за монтажа, складови, топлани, генератоески станици и и сл. На КП 528/2 и КП 528/20 – КО Желино вонград, општина Желино

Декември, 2024

ПРЕДМЕТ: Урбанистички проект вон опфат на урбанистички план со намена Г2.2- Згради од прехрамбена индустрија- Фабрички комплекси, индустриски работилници, хали за монтажа, складови, топлани, генератоески станици и и сл. На КП 528/2 и КП 528/20 – КО Желино вонград, општина Желино

НАРАЧАТЕЛ: **Фатиме Беџети од с. Желино**

ИЗРАБОТУВАЧ: ПРО-ИНЖЕНЕРИНГ – Тетово

ДИРЕКТОР: Нермин Мустафи

ТЕХНИЧКИ БРОЈ: 04-39/2023

Урбанистички проект вон опфат на урбанистички план, со намена Г2 - Лесна преработувачка и помалку загадувачка индустрија, на дел од КП 492/1 , КО Врапчиште, општина Врапчиште

ИЗРАБОТУВАЧ: **ПРО-ИНЖЕНЕРИНГ - ТЕТОВО**

ПЛАНЕРИ:

Раководител на УП- планер
Елена Арсов, дипл.инж.арх.
број на овластување 0.0362

планер соработник
Елена Арсеска.инж.арх.
број на овластување 0.0529
Миреме Ферати, дипл.инж.арх.

Инфраструктура
Муса Муслија, дипл.град.инж.

Број: 0809-50/150220240002038

Датум и време: 22.4.2024 г. 09:57

П О Т В Р Д А

за регистрирана дејност

ТЕКОВНИ ПОДАТОЦИ ЗА СУБЈЕКТОТ	
ЕМБС:	5496713
Назив:	Друштво за производство,трговија и градежништво ПРО-ИНЖЕНЕРИНГ ДОО експорт-импорт Тетово
Седиште:	ИЛИРИЈА бр.1 ЛОКАЛ 20-ЗЕЛЕН ПАЗА/НА КАТ ТЕТОВО, ТЕТОВО

ПОДАТОЦИ ЗА РЕГИСТРИРАНА ДЕЈНОСТ	
Предмет на работење:	Регистрирана е општа клаузула за бизнис
Приоритетна дејност/ главна приходна шифра:	41.20 - Изградба на станбени и нестанбени згради
Други дејности во внатрешниот промет:	Нема
Евидентирани дејности во надворешниот промет:	Има
Одобренија, дозволи, лиценци, согласности:	Нема

Правна поука: Против овој реален акт може да се изјави приговор до Централниот регистар на Република Северна Македонија во рок од 8 дена од денот на приемот.

Изготвил:

Овластено лице:

Број: 0805-50/150220240000489

Датум и време: 25.1.2024 г. 11:35

ТЕКОВНА СОСТОЈБА

ПОДАТОЦИ ЗА СУБЈЕКТОТ	
ЕМБС:	5496713
Целосен назив:	Друштво за производство,трговија и градежништво ПРО-ИНЖЕНЕРИНГ ДОО експорт-импорт Тетово
Кратко име:	ПРОИНЖЕНЕРИНГ
Седиште:	ИЛИРИЈА бр.1 ЛОКАЛ 20-ЗЕЛЕН ПАЗА/НА КАТ ТЕТОВО, ТЕТОВО
Вид на субјект на упис:	ДОО
Датум на основање:	21.2.2001 г.
Деловен статус:	Активен
***Вид на сопственост:**	Приватна
ЕДБ:	4028001127116
Големина на субјектот:	мал
Организационен облик:	05.3 - друштво со ограничена одговорност
Надлежен регистар:	Трговски Регистар

ОСНОВНА ГЛАВНИНА	
Паричен влог MKD:	0,00
Непаричен влог MKD:	860.000,00
Уплатен дел MKD:	860.000,00
Вкупно основна главнина MKD:	860.000,00

СОПСТВЕНИЦИ	
Име и презиме/Назив:	МУСА МУСЛИЈА
Адреса:	101 ББ ГРАДЕЦ, ВРАПЧИШТЕ
Тип на сопственик:	Основач/сопственик
Паричен влог MKD:	0,00
Непаричен влог MKD:	430.000,00
Уплатен дел MKD:	430.000,00

Вкупен влог MKD:	430.000,00
Вид на одговорност:	Не одговара

Име и презиме/Назив:	ИБРАИМ ФЕРАТИ
Адреса:	101 ББ С.ЖЕРОВЈАНЕ, БОГОВИЊЕ
Тип на сопственик:	Основач/сопственик
Паричен влог MKD:	0,00
Непаричен влог MKD:	430.000,00
Уплатен дел MKD:	430.000,00
Вкупен влог MKD:	430.000,00
Вид на одговорност:	Не одговара

ДЕЈНОСТИ	
Приоритетна дејност/ Главна приходна шифра:	41.20 - Изградба на станбени и нестанбени згради
ОПШТА КЛАУЗУЛА ЗА БИЗНИС	
Евидентирани се дејности во надворешниот промет	
Други дејности:	Регистрирани дејности во надворешно-трговскиот промет

ОВЛАСТУВАЊА

Управител

Име и презиме:	НЕРМИН МУСТАФИ
Адреса:	101 ББ БОГОВИЊЕ, БОГОВИЊЕ
Овластувања:	Уптравител,ССС
Тип на овластување:	Неограничени овластувања во внатрешниот и надворешниот промет
Овластено лице:	Управител

ДОПОЛНИТЕЛНИ ИНФОРМАЦИИ	
КОНТАКТ	
E-mail:	rametulla.proing@yahoo.com

Напомена:
Во тековната состојба прикажани се само оние податоци за кои има запишана вредност.

*Видот на сопственоста се определува врз основа на својството на основачот/содружникот /сопственикот и служи исклучиво за статистички цели на Државниот завод за статистика на

Правна поука: Против овој реален акт може да се изјави приговор до Централниот регистар на Република Северна Македонија во рок од 8 дена од денот на приемот.

Изготвил:

Овластено лице:

РЕПУБЛИКА СЕВЕРНА МАКЕДОНИЈА
МИНИСТЕРСТВО ЗА ТРАНСПОРТ И ВРСКИ
СКОПЈЕ

Врз основа на член 68 став (2) од Законот за просторно и урбанистичко планирање, Министерството за транспорт и врски издава

Л И Ц Е Н Ц А

ЗА ИЗРАБОТУВАЊЕ НА УРБАНИСТИЧКИ ПЛАНОВИ

на

Друштво за производство, трговија и градежништво
ПРО-ИНЖЕНЕРИНГ ДОО експорт-импорт Тетово
ИЛИРИЈА бр.1 ЛОКАЛ 20-ЗЕЛЕН ПАЗА/НА КАТ ТЕТОВО, ТЕТОВО
ЕМБС: 5496713

(назив, седиште, адреса и ЕМБС на правното лице)

СО ДОБИВАЊЕ НА ОВАА ЛИЦЕНЦА ПРАВНОТО ЛИЦЕ СЕ СТЕКНУВА СО ПРАВО ЗА ИЗРАБОТУВАЊЕ НА УРБАНИСТИЧКИ ПЛАНОВИ И УРБАНИСТИЧКИ ПРОЕКТИ

Лиценцата се издава на НЕОПРЕДЕЛЕНО ВРЕМЕ и важи се додека правното лице ги исполнува условите за издавање на лиценцата пропишани со овој закон.

Број: 0056
18.05.2021 година
(ден, месец и година на издавање)

МИНИСТЕР ЗА ТРАНСПОРТ И ВРСКИ

Благој Бочварски

Република Северна Македонија

МИНИСТЕРСТВО ЗА ТРАНСПОРТ И ВРСКИ

Republika e Maqedonisë së Veriut

MINISTRIA E TRANSPORTIT DHE E LIDHJEVE

Врз основа на член 38 став (1) и член 16 став (2) од Законот за градење („Службен весник на Република Македонија“ бр. 130/09, 124/10, 18/11, 36/11, 54/11, 13/12, 144/12, 25/13, 79/13, 137/13, 163/13, 27/14, 28/14, 42/14, 115/14,149/14, 187/14, 44/15, 129/15, 217/15, 226/15, 30/16, 31/16, 39/16, 71/16, 132/16,35/18, 64/18, 168/18 и „Службен весник на Република Северна Македонија'' 244/19, 18/20, 279/20, 227/22 и 111/23), Министерството за транспорт и врски издава

Në bazë të nenit 38 paragrafi (1) dhe nenit 16 paragrafi (2) të Ligjit të Ndërtimit (“Gazeta Zyrtare e Republikës së Maqedonisë” nr. 130/09, 124/10, 18/11, 36/11, 54/11, 13/12, 144/12, 25/13, 79/13, 137/13, 163/13, 27/14, 28/14, 42/14, 115/14, 149/14, 187/14, 44/15, 129/15, 217/15, 226/15, 30/16, 31/16, 39/16, 71/16, 132/16, 35/18, 64/18, 168/18 dhe „Gazeta Zyrtare e Republikës së Maqedonisë së Veriut 244/19, 18/20, 279/20, 227/22 dhe 111/23), Ministria e Transportit dhe e Lidhjeve, lëshon

Л И Ц Е Н Ц А А
ЗА ПРОЕКТИРАЊЕ НА ГРАДБИ ОД ПРВА КАТЕГОРИЈА

L I C E N C Ë A
PËR PROJEKTIMIN E NDËRTIMEVE TË KATEGORISË SË PARË

на/për

Друштво за производство, трговија и градежништво
ПРО-ИНЖЕНЕРИНГ ДОО експорт-импорт Тетово
Shoqeri për prodhim, tregëti dhe ndërtim
PRO-INZHENERING SHPK eksport-import Tetovë

(назив, седиште, адреса и ЕМБС на правното лице) (emri, selia, adresa dhe NVAS i personit juridik)

ИЛИРИЈА бр. 1 ЛОКАЛ 20-ЗЕЛЕН ПАЗА/НА КАТ ТЕТОВО, ТЕТОВО

ILIRIJA nr.1 LOKAL 20-PAZARI I GJELBËRT/NË KAT TETOVË, TETOVË

ЕМБС/NVAS: 5496713

ЛИЦЕНЦАТА Е СО ВАЖНОСТ ДО
LICENCA VLEN DERI MË 21.09.2030

Број/Numër П.339/А - Р.339/А
21.09.2023 година
(ден, месец и година на издавање) (dita, muaji dhe viti i lëshimit)

МИНИСТЕР/ MINISTRI

Благој Бочварски

Врз основа на статутот на Друштво за производство, трговија и градежништво ‘‘Про-инженеринг’’ ДОО експорт-импорт Тетово, како и врз основа на законот за урбанистичко планирање (сл. весник на РМ бр. 32/20) , го донесувам следното:

Në bazë të statutit të Shoqatës për prodhim, tregët dhe n dëtim “Pro-inzhenering” – Sh. P. K.eksport-import, Tetovë, si dhe në bazë të ligjit për Planifikim hapësinor dhe urbanistik, e sjellë këtë:

Р Е Ш Е Н И Е:
VENDIM :

За одредување на одговорен планер
Për përcaktimin e planifiksueit përgjegjës

За одговорен планер за изработка на вон опфат на урбанистички план со намена Г2.2- Згради од прехрамбена индустрија- Фабрички комплекси, индустриски работилници, хали за монтажа, складови, топлани, генератоески станици и и сл. На КП 528/2 и КП 528/20 – КО Желино вонград , општина Желино ,со тех.бр. **04-39/2023**, се одредуваат :

1. Планер : Дипл.инж.арх. Елена Арсов овл.бр. 0.0362 Соработник:

Дипл.инж.арх. Елена Арсеска овл.бр. 0.0529

Дипл.инж.арх.Мирема Ферати

Именуваните имаат работно искуство во својата струка и ги исполнуваат пропишаните законски услови, во поглед на стручна спрема и пракса, да самостојно изработуват планска документација.

Të emëruarit kan ë përvojë pun e n ë profesion dhe i plotësojn kushtet e parapara ligjore në pikëpamje të pregaditjes profesionale dhe praktike që mëvetsisht të përpunojnë dokumentacion planor.

Управител/ *Drejtor*

Нермин Мустафи

Република Северна Македонија
КОМОРА НА ОВЛАСТЕНИ АРХИТЕКТИ
И ОВЛАСТЕНИ ИНЖЕНЕРИ

Врз основа на член 17 став 2 од Законот за градење „Службен весник на Република Македонија“ бр.70/2013-пречистен текст, 79/2013, 137/2013, 163/2013, 27/2014, 28/2014, 42/2014, 115/2014, 149/2014, 187/2014, 44/2015, 129/2015, 217/2015, 226/2015, 30/2016, 31/2016 , 39/2016, 71/2016 и 132/2016, 35/2018, 64/2018, 168/2018, 244/2019, 18/2020), Комората на овластени архитекти и овластени инженери издава

ОВЛАСТУВАЊЕ А

ЗА ИЗРАБОТКА НА ПРОЕКТНА ДОКУМЕНТАЦИЈА

од

АРХИТЕКТУРА

на

ЕЛЕНА АРСОВ

дипломиран инженер архитект (NQF VII_1)

со подмирување на членаринатa за секоја тековна година
овластувањето важи до 12.09.2026 год.

Број: 1.1378

Издадено на: 13.09.2021 год.

Претседател на
Комората на овластени архитекти
и овластени инженери

М-р Кристинка Радевски
дипл.инж.арх.

Република Северна Македонија
КОМОРА НА ОВЛАСТЕНИ АРХИТЕКТИ
И ОВЛАСТЕНИ ИНЖЕНЕРИ

Врз основа на член 67, став (10) од Законот за урбанистичко планирање,
(„Службен весник на Република Северна Македонија“ бр. 32 од 10 февруари 2020 г.)
Комората на овластени архитекти и овластени инженери издава

ОВЛАСТУВАЊЕ

ЗА ИЗРАБОТУВАЊЕ НА УРБАНИСТИЧКИ ПЛАНОВИ

на

ЕЛЕНА АРСОВ

дипломиран инженер архитект (NQF VII/1)

Овластувањето се издава на НЕОПРЕДЕЛЕНО ВРЕМЕ и важи се додека лицето носител на овластувањето ги исполнува условите пропишани во овој закон и во статутот на комората

Број: **0.0362**

Издадено на: 20.09.2021 год.

Претседател на
Комората на овластени архитекти
и овластени инженери

М-р Кристинка Радевски
дипл. инж. арх.

Република Северна Македонија
КОМОРА НА ОВЛАСТЕНИ АРХИТЕКТИ
И ОВЛАСТЕНИ ИНЖЕНЕРИ

Врз основа на член 67, став (10) од Законот за урбанистичко планирање,
(„Службен весник на Република Северна Македонија“ бр. 32 од 10 февруари 2020 г.)
Комората на овластени архитекти и овластени инженери издава

ОВЛАСТУВАЊЕ

ЗА ИЗРАБОТУВАЊЕ НА УРБАНИСТИЧКИ ПЛАНОВИ

на

ЕЛЕНА АРСЕСКА

дипломиран инженер архитект (NQF VII-1)

Овластувањето се издава на НЕОПРЕДЕЛЕНО ВРЕМЕ и важи се додека лицето носител на овластувањето ги исполнува условите пропишани во овој закон и во статутот на комората

Број: **0.0529**

Издадено на: 22.10.2020 год.

Претседател на
Комората на овластени архитекти
и овластени инженери

Проф. д-р Миле Димитровски
дипл.маш.инж.

С О Д Р Ж И Н А:

А. ДОКУМЕНТАЦИОНА ОСНОВА

1. ТЕКСТУАЛЕН ДЕЛ

ВОВЕД

1. ПОВРШИНА И ОПИС НА ГРАНИЦИТЕ НА ПРОЕКТНИОТ ОПФАТ И ГЕОДЕТСКО ОДРЕДУВАЊЕ НА НЕГОВОТО ПОДРАЧЈЕ

1.1. Географска положба и геодетско одредување

2. ИСТОРИЈАТ НА ПЛАНИРАЊЕТО И УРЕДУВАЊЕТО НА ПОДРАЧЈЕТО ВО БЛИЗИНА НА ПРОЕКТНИОТ ОПФАТ И НЕГОВАТА НЕПОСРЕДНА ОКОЛИНА

3. ПОДАТОЦИ ЗА ПРИРОДНИ ЧИНТЕЛИ КОИ МОЖАТ ДА ВЛИЈАТ НА РАЗВОЈОТ НА ПОДРАЧЈЕТО ВО РАМКИ НА ПРОЕКНИОТ ОПФАТ

3.1. Географска положба

3.2. Геолошки карактеристики

3.3. Сеизмички карактеристики

3.4. Климатски и микроклиматстски услови на регионот

3.5. Хидрографски и хидролошки карактеристики

3.6. Пејсаж и приоодни ресурси

4. ПОДАТОЦИ ЗА СОЗДАДЕНИ ВРЕДНОСТИ И ЧИНИТЕЛИ КОИ ЈА СИНТЕТИЗИРААТ СОСТОЈБАТА НА НАЧИНОТ НА ЧОВЕКОВАТА УПОТРЕБА НА ЗЕМЈИШТЕТО ВО РАМКИ НА ПРОЕКНИОТ ОПФАТ

5. ИНВЕНТАРИЗАЦИЈА НА ЗЕМЈИШТЕТО ВО ПРОЕКТНИОТ ОПФАТ, ИЗГРАДЕН ГРАДЕЖЕН ФОНД, ВКУПНА ФИЗИЧКА СУПРАСТРУКТУРА И ИНСТАЛАЦИИ ВО РАМКИ НА ПРОЕКНИОТ ОПФАТ

6. ИНВЕНТАРИЗАЦИЈА НА ГРАДБИ СО РЕЖИМ НА ЗАШТИТА НА КУЛТУРНО НАСЛЕДСТВО, ПОСТОЈНИ СПОМЕНИЧНИ ЦЕЛИНИ, КУЛТУРНИ ПРЕДЕЛИ

7. ИНВЕНТАРИЗАЦИЈА НА ИЗГРАДЕНА КОМУНАЛАНА ИНФРАСТРУКТУРА

8. АНАЛИЗА НА МОЖНОСТИ ЗА ИДЕЕН ПРОСТОРЕН РАЗВОЈ

2. ГРАФИЧКИ ДЕЛ

1. РЕШЕНИЕ ЗА УСЛОВИ ЗА ПЛАНИРАЊЕ НА ПРОСТОРОТ

2. УСЛОВИ ЗА ПЛАНИРАЊЕ НА ПРОСТОРОТ

3. АЖУРИРАНА ГЕОДЕТСКА ПОДЛОГА СО ГРАНИЦА НА ПРОЕКТЕН ОПФАТ.....М=1:1000

Б. ПЛАНСКА ДОКУМЕНТАЦИЈА

1) ТЕКСТУАЛЕН ДЕЛ

1. ПРОЕКТНА ПРОГРАМА

2. ОПИС И ОБРАЗЛОЖЕНИЕ НА ПРОЕКТНИОТ КОНЦЕПТ НА УРБАНИСТИЧКОТО РЕШЕНИЕ.

2.1. Опис на основната класа на намена на градбите во градежните парцели

2.2. Нумерички показатели на градбите во градежните парцели

2.3. Сообраќај

2.4. Озеленување

2.5. Основни водови на инфраструктурата

2.5.1. Водоснабдување

2.5.2. Фекална канализациона мрежа

2.5.3. Атмосферска канализациона мрежа

2.5.4. Електроенергетска инфраструктура

2.5.5. Телекомуникациска инфраструктура

3. ДЕТАЛНИ УСЛОВИ ЗА ПРОЕКТИРАЊЕ И ГРАДЕЊЕ

3.1. Градежна парцела

3.2. Наменска употреба на земјиштето во границите на проектниот опфат

3.3. Други посебни услови

4.МЕРКИ ЗА ЗАШТИТА

4.1. Мерки за заштита на културно наследство, конзерваторски основи

4.2. Заштита на животната средина

4.2.1. Мерки за заштита на водата

4.2.2. Мерки за заштита на почвата

4.2.3. Мерки за управување со отпад

4.2.4. Мерки за заштита од бучава

4.3. Мерки за заштита и спасување

4.3.1. Засолнување

4.3.2. Мерки за заштита и спасување од поплави

4.3.3. Мерки за заштита од пожар

4.3.4. Мерки за заштита од неексплодирани убојни и други експлозивни средства

4.3.5. Мерки за заштита од урнатини

4.3.6. Мерки за сообраќајни несреќи

4.3.7. Евакуација

4.3.8. Згрижување на загрозеното и настраданото население

4.3.9. Радиолошка, хемиска и биолошка заштита

4.3.10. Прва медицинска помош

4.3.11. Заштита и спасување на животни и производи од животинско потекло

4.3.12. Заштита и спасување на растенија и производи од растително потекло

4.3.13. Асанација на теренот

4.3.14.Заштита и спасување од свлекување на земјиштето

4.4. Мерки за спречување на бариери на лицата со инвалидност

2) ГРАФИЧКИ ДЕЛ

1. НАМЕНСКИ ПЛАН..... .....M=1:1000

2. УРБАНИСТИЧКО РЕШЕНИЕ НА ГРАДЕЖНАТА ПАРЦЕЛА СО ТАБЕЛИ ЗА НУМЕРИЧКИ ПОКАЗАТЕЛИ НА УРБАНИСТИЧКИТЕ ПАРАМЕТРИ ЗА ПРОЕКТНИОТ ОПФАТ И ГРАДБИТЕ ВО ПРОЕКТНИОТОПФАТ .....M=1:1000

ПРОЕКТЕН ДЕЛ-ИДЕЈНО РЕШЕНИЕ ЗА ГРАДБАТА

pro_engineering2005@yahoo.com
Друштво за производство, трговија и градежништво ПРО-ИНЖЕНЕРИНГ ДООЕЛ с.Жеровјане-Боговиње

Институции

Додади институција | Пребарај

Надворешна институција	Датум на испраќање	Датум на одговор	Мислење	Испратено
ДЗС Тетово	11.06.2024	14.06.2024		☑
ЈКП, Мирмбајтја ,-Желино	11.06.2024	/		☑
ЕВН_издавање_податоци_и_мислења_планови	11.06.2024	17.06.2024		☑
Македонски Телеком АД-Скопје	11.06.2024	20.06.2024		☑
МЕПСО АД Скопје	11.06.2024	/		☑
НОМАГАС АД Скопје	11.06.2024	12.06.2024		☑
Управа за заштита на културно наследство	11.06.2024	04.07.2024		☑

← Претходни 1 Следни →

Прикажани 1 - 7 од 7 ставки

Општини

Додади општина | Пребарај

Општина	Датум на испраќање	Датум на одговор	Мислење	Испратено
Нема резултати за прикажување				

Прикажани 0 - 0 од 0 ставки

Република Северна Македонија
Министерство за култура
УПРАВА ЗА ЗАШТИТА НА КУЛТУРНОТО НАСЛЕДСТВО

Republika e Maqedonisë së Veriut
Ministria e Kulturës
DREJTORIA PËR MBROJTJEN E TRASHËGIMISË KULTURORE

Бр. 17-2261/2
03-07-2024 год
Скопје

До
ПРО ИНЖЕНЕРИНГ ДОО
ул. Илирија бр. 1
1200 Тетово

Предмет: Податоци и информации
Врска: Ваше барање 09-115/2024 од 11.06.2024

Во врска со вашето барање за добивање податоци за постоење на културно наследство за изработка на урбанистички проект вон опфат на урбанистички план со намена Г2.2 на КП 528/2 и КП 528/20, КО Желино вгр., општина Желино, Управата за заштита на културното наследство ја разгледа доставената и постојната документација и констатира дека во границите на опфатот нема заштитени добра, ниту добра за кои основано се претпоставува дека претставуваат културно наследство.

Доколку при реализација на проектот се појави археолошко наоѓалиште, односно предмети од археолошко значење, треба да се постапи во согласност со одредбите според член 65 од Законот за заштита на културното наследство („Службен весник на Република Македонија" бр. 20/04, 115/07, 18/11, 148/11, 23/13, 137/13, 164/13, 38/14, 44/14, 199/14, 104/15, 154/15, 192/15, 39/16, 11/18 и 20/19).

Со почит,

В.Д. Директор,
М-р. Зоран Павлов

Изработил: Ф. Доневски
Одобрил: м-р Б. Јовановска

Македонски Телеком АД, Кеј 13-ти Ноември бр. 6, 1000 Скопје

Бр: 62805
Дата: 13.06.2024

До
Друштво за производство, трговија и градежништво
ПРО-ИНЖЕНЕРИНГ ДООЕЛ
ул. Илирија бр.1, Зелен пазар на кат лок. бр.20, 1200 Тетово

Ваше упатување Барање на податоци и информации

Наше контакт лице Тони Илиевски, Мица Цониќ-Кепевска

Телефон +389 70 200 045; +389 70 300 292

Во врска со Известување за планирани и постојни тк инсталации

Почитувани,

Во врска со Вашето Барање, добиено преку системот е-урбанизам, со кое што барате податоци за изработка на Урбанистички проект вон опфат на урбанистички план со намена Г2.2- Згради од прехрамбена индустрија- Фабрички комплекси, индустриски работилници, хали за монтажа, складови, топлани, генератоески станици и и сл. На КП 528/2 и КП 528/20 – КО Желино вонград, општина Желино, Ве известуваме дека во границите на планскиот опфат нема постојна МКТ инфраструктура.

Напомена: Информациите содржани во овој документ се доверливи и тие се наменети за користење само од страна на примателот. Примателот е обврзан да превземе разумно ниво на грижа заради заштита на доверливите информации содржани во документот. Воедно, примателот е обврзан документот или било кој дел од неговата содржина да не го открива или дистрибуира на трети лица кои не се засегнати со актуелниот предмет, а заради спречување на можни злоупотреби.

Со почит,
Македонски Телеком АД Скопје
DEVOPS активности на оптика
и мрежи од следна генерација
По овластување на
Дејан Влаховиќ

NIKOLChE TASEVSKI
Digitally signed by NIKOLChE TASEVSKI
Date: 2024.06.19 09:06:21 +02'00'

ЕЛЕКТРОДИСТРИБУЦИЈА ДООЕЛ Скопје
Друштво за дистрибуција на електрична енергија
Бр. 10-23/6-199 од 17-06-2024
Скопје

Одговорно лице:Миле Сарески

Контакт телефон: 072-931-116

Предмет: Издавање на податоци за електроенергетски објекти и инфраструктура од ЕЛЕКТРОДИСТРИБУЦИЈА ДООЕЛ, Скопје

Почитувани,

Во врска со Вашиот допис број 09-115/2024 од 11.06.2024 година, со кој барате да Ви издадеме податоци за електроенергетски објекти и инфраструктура од ЕЛЕКТРОДИСТРИБУЦИЈА ДООЕЛ, Скопје за ПИМ за Урбанистички проект вон опфат на урбанистички план со намена Г2.2- Згради од прехрамбена индустрија- Фабрички комплекси, индустриски работилници, хали за монтажа, складови, топлани, генератоески станици и и сл. На КП 528/2 и КП 528/20 – КО Желино вонград, општина Желино.Ве известуваме дека во согласност со податоците од службената евиденција, располагаме со следните податоци:

☐ 110(35)kV Трафостаница
☐ 110kV Подземна мрежа
☐ 110kV Надземна мрежа
☐ 35kV Подземна мрежа
☐ 35kV Надземна мрежа
☐ 10(20)/0.4kV Трафостаница
☐ 10(20)kV Подземна мрежа
☐ 10(20)kV Надземна мрежа
☐ 0.4kV Подземна мрежа
☐ 0.4kV Надземна мрежа
☒ Во приложениот опфат не постојат инсталации сопственост на ЕВН

Составен дел на овој одговор не е и прилог – графички приказ (подлога во pdf и dwg формат со соодветно обележани леери) со вцртани постојни и новопланирани електроенергетски објекти и инфраструктура според податоците од службената евиденција.

Препорачуваме при изработката на планската документација, а соодветно на типот на документација за која се бараат податоци, да се планираат (вцртаат) траси во тротоарите од двете страни, во кои би се положувале електроенергетски објекти од различни напонски нивоа и маркици за трансформаторски станици (согласно потребната потрошувачка). Премините преку пат да се предвидат да бидат согласно стандардите за премин на електроенергетска инфраструктура.

Задолжително да се предвиди заштитен појас на електроенергетските објекти согласно Мрежните правила за дистрибуција на електрична енергија

При постоење на подземна инфраструктура во дадениот опфат, потребно е да се обратите до најблискиот Корисничко Енерго Центар, за проценка дали е потребно присуство на стручен вработен на лице место при реализирањето на активностите во предметниот опфат.

За промена или дислокација на електроенергетски објекти и инфраструктура, претходно е потребно да бидат исполнети услови за промена или дислокација, односно инвеститорот е должен да поднесе барање и треба да ги надомести трошоците за истото, по издадено техничко решение од Електродистрибуција ДООЕЛ Скопје .Се до исполнување на условите за промена или дислокација на водот и реализација на техничкото решение, важи неговиот заштитен појас и одредбите од Закон за енергетика и Мрежни правила за дистрибуција на електрична енергија

Потврдата е од ограничено времетраење во рок од 3 месеци од датумот на нејзиното издавање.

Податоците кои ви ги даваме се од наша службена евиденција и постои можност да има отстапување во точноста на координатите на електроенергетските објекти на терен. Задолжително да се изготви ажурирана геодетска подлога која треба точно да ги претставува положбените и висинските податоци за сите видливи природни и изградени објекти под и над површината на земјата во рамки на опфатот.

Со почит,
Електродистрибуција ДООЕЛ Скопје
Оддел Мрежен Инженеринг

Mile Sareski

Digitally signed by Mile Sareski
Date: 2024.06.17 07:16:54 +02'00'

Максим Горки бр.4, 1.000 Скопје
Т: Кабинет на генерален директор
+ 389 (0) 2 3 149 811
Подружница ОЕПС
+ 389 (0) 2 3 149 814
Подружница ОПМ
+ 389 (0) 2 3 149 813
Ф: + 389 (0) 2 3 111 160
www.mepso.com.mk

До

ПРО ИНЖЕНЕРИНГ ДОО експорт-импорт Тетово
ул. Илирија бр.1 Зелен пазар на кат лок.бр.20
1200, Тетово

Бр.11-4020/2

13.06.2024

Предмет: Податоци за постојни и планирани електроенергетски објекти

Врз основа на Вашето барање број 09-115/2024 од 11.06.2024 година, (наш број 11-4020 од 12.06.2024 година) за податоци и информации потребни за изработка **на Урбанистички проект вон опфат на урбанистички план со намена Г2.2- Згради од прехрамбена индустрија- Фабрички комплекси, индустриски работилници, хали за монтажа, складови, топлани, генератоески станици и и сл. На КП 528/2 и КП 528/20 – КО Желино вонград, општина Желино**, Ве известуваме дека предметниот плански опфат **НЕ СЕ ПРЕСЕКУВА** со ЕЕ Објекти во сопственост на АД МЕПСО.

Изработил: Ангела Георгиевска

Проверил: Весна Чингоска

Eli Popovska

Digitally signed by Eli Popovska
Date: 2024.06.13 13:31:59 +02'00'

по овластување од Генерален директор
бр.02-10/112 од 06.03.2019 год.
Раководител на Служба за ГИС
и геодетски работи

12 Јуни 2024

Архивски број:
Бр: 09-170/2

До: " ПРО ИНЖЕНЕРИНГ " ДОО-Тетово

Предмет: Податоци и информации, доставува,-

Врска: Ваш акт бр. 09-115/2024 од 11.06.2024 година
Наш акт бр. 09-170/1 од 11.06.2024 година

Согласно член 53 од Законот за заштита и спасување (Сл. Весник на РМ бр. 93/12 – пречистен текст 41/14, 129/15, 71/16, 106/16), Подрачното одделение за заштита и спасување –Тетово при Дирекција за заштита и спасување, информира:

Почитувани,

Ве известуваме дека Дирекцијата за заштита и спасување не располага ниту има податоци за постоечка или планирана инфраструктура на планскиот опфат за изработка на **Урбанистички проект вон опфат на урбанистички план со намена Г2.2- Згради од прехрамбена индустрија- Фабрички комплекси, индустриски работилници, хали за монтажа, складови, топлани, генератоески станици и и сл. на КП 528/2 и КП 528/20 – КО Желино вонград, општина Желино.**

Воедно Дирекцијата за заштита и спасување Ви доставува претходни услови за заштита и спасување кои согласно Законот за заштита и спасување - пречистен текст (Сл. весник на РМ, бр. 93/12), Проценатa на загрозеност на опфатот за кој се однесува деталниот урбанистички план, Уредбата за начинот на применување на мерките за заштита и спасување при планирање на просторот и населбите, во проектите и при изградба на објектите, како и учество во технички преглед (Сл. весник на РМ, бр. 105/05) и други прописи кои ја регулираат оваа област, треба да бидат вградени при изработка на **Урбанистички проект вон опфат на урбанистички план со намена Г2.2- Згради од прехрамбена индустрија- Фабрички комплекси, индустриски работилници, хали за монтажа, складови, топлани, генератоески станици и и сл. на КП 528/2 и КП 528/20 – КО Желино вонград, општина Желино.**

Во делот **МЕРКИ ЗА ЗАШТИТА И СПАСУВАЊЕ,** да се опфатат следните мерки:

Дирекција за заштита и спасување
Подрачно одделение ТЕТОВО
Drejtoria për mbrojtje dhe shpëtim
Njësia rajonale Tetovë

Ул."Љубо Божиновски – Пиш" бб
Република Северна Македонија
Rr. "Ljubo Bozhinovski - Pish" pn
Republika e Maqedonisë së Veriut

www.dzs.gov.mk
Tetovo@dzs.gov.mk

1. ЗАШТИТА И СПАСУВАЊЕ ОД ПОЖАРИ, ЕКСПЛОЗИИ И ОПАСНИ МАТЕРИИ

При изработка на планската документација треба да се почитуваат пропишаните мерки за заштита од пожари, согласно Законот за заштита и спасување (Сл. Весник на РСМ бр. 36/04, 49/04, 86/08, 18/11 и 93/12), Законот за пожарникарство (Сл. Весник на РСМ бр 67/04, 81/07, 55/13) и другите позитивни прописи со кои е регулирана оваа област. Да се да се почитуваат пропишаните мерки за заштита од пожари согласно Правилникот за мерките за заштита од пожари ,експлозии и опасни материи (Сл. Весник на РСМ бр.231/2020).

Исто така потребно е да се предвидуваат надворешни противпожарни хидранти што одговара на прописите за надворешните противпожарни хидранти во населени места и да се овозможи непрчен пристап за противпожарните возила од најмалку две спротивни страни на објектот. Растојанието на хидрантите од ѕидот на објектот изнесува најмалку 5метри, а најмногу 80метри.

Потребно е да се реши меѓусебно растојание на градбите при проектирањето и изведувањето согласно Правилникот за мерките за заштита од пожари ,експлозии и опасни материи (Сл. Весник на РСМ бр.231/2020);

2. ЗАШТИТА И СПАСУВАЊЕ ОД УРНАТИНИ

Заштитата од урнатини, како превентивна мерка, се утврдува во урбанистичките решенија во текот на планирање на просторот, урбанизирање на населбите и изградбата на објектите.Во урбанистичките решенија се утврдува претпоставениот степен на урнатини, нивниот однос према слободните површини и степенот на проодност на сообраќајниците. При проектирањето да се води сметка да не се создаваат тесни грла на сообраќајниците и зони на тотални урнатини.Заштитата од урнатини се обезбедува со изградба на оптимално отпорни објекти согласно сеизмолошката карта на РСМ, кои се изградени со помала количина на градежен материјал и релативно помали тежини.

3. ЗАШТИТА И СПАСУВАЊЕ ОД ПОПЛАВИ, УРИВАЊЕ НА БРАНИ И ДРУГИ АТМОСФЕРСКИ НЕПОГОДИ

При изработка на Планска Документација да се предвидат и пропишат **мерките за заштита од поплави, односно да се предвидува заштитениот појас со речното корито и другите атмосверски непогоди, истите да се елаборират во текстуалниот дел и да се прикажаат во графичкиот дел** согласно Законот за заштита и спасување (“Службен весник на РМ” бр. 36/04, 49/04 и 86/08), и другите позитивни прописи со кои е регулирана оваа област.

4. ЗАШТИТА И СПАСУВАЊЕ ОД СВЛЕКУВАЊЕ НА ЗЕМЈИШТЕТО

При изработка на планска документација, со оглед на конфигурацијата на теренот, претпоставува можно настанување на свлекување на земјиштето, потребно е да се изготви елаборат од извршени геомеханички, геолошки и хидролошки испитувања.

Дирекција за заштита и спасување
Подрачно одделение ТЕТОВО
Drejtoria për mbrojtje dhe shpëtim
Njësia rajonale Tetovë

Ул. ’Љубо Божиновски – Пиш” бб
Република Северна Македонија
Rr. “Ljubo Bozhinovski - Pish” pn
Republika e Maqedonisë së Veriut

www.dzs.gov.mк
Tetovo@dzs.gov.mk

5. РАДИОЛОШКА, ХЕМИСКА И БИОЛОШКА ЗАШТИТА И ЗАШТИТА ОД ТЕХНИЧКО-ТЕХНОЛОШКИ КАТАСТРОФИ

Да се предвидат мерките за радиолошка, хемиска и биолошка заштита и заштита од техничко-технолошки катастрофи.

6. ЗАСОЛНУВАЊЕ

Да се реши засолнувањето согласно критериумите од член 62 и 64 од Законот за заштита и спасување-пречистен текст (Сл. Весник на РМ бр. 93/12).- да се предвидат кај Синтезен план односно локациите и површините да се усогласат со годишните програми за заштита и спасување од општината, согласно Законот за заштита и спасување-пречистен текст (Сл. Весник на РМ бр. 93/12).

Согласно Проценатa на загрозеност од природни непогоди и други несреќи на опфатот за кој се однесува планската документација, а имајќи ги предвид одредбите од Законот за заштита и спасување-пречистен текст (“Сл. Весник на РМ “бр. 93/12), може да се вградат и други мерки за заштита и спасување.

Исто така при проектирањето да ги имате во предвид одредбите од Правилникот за мерки за заштита и спасување од пожари, експлозии и опасни материи. (Сл весник на РСМ број 231/2020), како и обврската при изградба на објекти да се изготвува техничка документација – елаборат за заштита од пожари, експлозии и опасни материи кој е дел од процесот за добивање на одобрение за градење.

Предвидените мерки потребно е да се елаборират во текстуалниот дел и да се приложаат во графичкиот дел , не само да се препишаат од издадените Услови за заштита и спасување.

Откако ќе ги вградите условите за заштита и спасување потребно е да ја доставите до Дирекцијата за заштита и спасување –Подрачно одделение за заштита и спасување –Тетово, за да добиете мислење за застапеност на мерките за заштита и спасување преку информацискиот систем Е-Урбанизам .

Изработил: Natmir Selmani

РАКОВОДИТЕЛ
Arif Arifi
Arif Arifi
Digitally signed by Arif Arifi
Date: 2024.06.12 13:51:27 +02'00'

Доставено до :
-насловот
-архива

Дирекција за заштита и спасување
Подрачно одделение TETOBO
Drejtoria për mbrojtje dhe shpëtim
Njësia rajonale Tetovë

Ул. ”Љубо Божиновски – Пиш” бб
Република Северна Македонија
Rr. “Ljubo Bozhinovski - Pish” pn
Republika e Maqedonisë së Veriut

www.dzs.gov.mk
Tetovo@dzs.gov.mk

РЕПУБЛИКА СЕВЕРНА МАКЕДОНИЈА
АГЕНЦИЈА ЗА КАТАСТАР НА НЕДВИЖНОСТИ
1105-31088/2023 од 04.09.2023 15:08:48

Податоци за сертификатот на АКН на Р. Македонија
Издаден на: Elektronski Salter
Издавач: Makedonski Telekom CA
Сериски број: 5f 26 51 02
Валиден до: 17.08.2025
Датум и час на потпишување: 04.09.2023 во 15:09:11
Документот е дигитално потпишан и е правно валиден

1105-31088/2023

ИМОТЕН ЛИСТ број: 1394 ИЗВОД
Катастарска општина: ЖЕЛИНО-ВОНГРАД

ЛИСТ А: ПОДАТОЦИ ЗА НОСИТЕЛОТ НА ПРАВОТО НА СОПСТВЕНОСТ

Ред. бр.	ЕМБГ / ЕМБС	Име и презиме / Назив	Адреса / Седиште	Дел на недвижност	Правен основ на запишување	Бр. на пред. по кој е извршено запишување	Датум и ча запишува
1	***	РЕПУБЛИКА МАКЕДОНИЈА		1/1		61 / 9	10.11.200

ЛИСТ Б: ПОДАТОЦИ ЗА ЗЕМЈИШТЕТО (КАТАСТАРСКА ПАРЦЕЛА) И ЗА ПРАВОТО НА СОПСТВЕНОСТ

Број на катастарска парцела		Викано место/улица	Катастарска			Површина во м2	Сопственост / сосопственост / заедничка сопственост	Право преземено при конверзија на податоците од стариот ел.систем	Бр. на евид. лист	Бр. на пред. по кој е извршено запишување	Датум и час запишуван
основен	дел		култура		класа						
528	20	ШАМАЧЕ		16000	4	2101		831		1122-35/2019	22.09.2019 10

Г12.ОГРАНИЧУВАЊА И ПРИБЕЛЕЖУВАЊА преземени од стариот електронски систем

Број на катастарска парцела		Бр. на зграда	Влез/Кат/Број на посебен дел од зграда			Намена на посебен дел од зграда	Внатрешна површина во м2	Опис	Број на предмет по кој е извршено запишување	Датум и ча запишува
основен	дел		Влез	Кат	Број					
48	0							НА И.Л.1394 КО ЖЕЛИНО ПРАВО НА КОРИСТЕЊЕ ИМА Ј.П.ЗА СТОПАНИСУВАЊЕ СО ПАСИШТА СКОПЈЕ.	0 / 2009	10.11.2009 0

Легенда на внесени шифри и кратенки:

Шифра	Опис
831	ПРАВО НА СОПСТВЕНОСТ
16000	ПАСИШТЕ

Тип	Опис
Извод	Дел од содржината на имотниот лист за избраните парцели или згради

РЕПУБЛИКА СЕВЕРНА МАКЕДОНИЈА
АГЕНЦИЈА ЗА КАТАСТАР НА НЕДВИЖНОСТИ
1105-31088/2023 од 04.09.2023 15:08:48

1105-31088/2023

ИМОТЕН ЛИСТ број: 1394 ИЗВОД
Катастарска општина: ЖЕЛИНО-ВОНГРАД

М.П.

Овластено лице:
Агрон Лимани
име и презиме, потпис

РЕПУБЛИКА СЕВЕРНА МАКЕДОНИЈА
АГЕНЦИЈА ЗА КАТАСТАР НА НЕДВИЖНОСТИ
1105-31087/2023 од 04.09.2023 15:06:58

Податоци за сертификатот на АКН на Р. Македонија
Издаден на: Elektronski Salter
Издавач: Makedonski Telekom CA
Сериски број: 5f 26 51 02
Валиден до: 17.08.2025
Датум и час на потпишување: 04.09.2023 во 15:07:21
Документот е дигитално потпишан и е правно валиден

1105-31087/2023

ИМОТЕН ЛИСТ број: 2264 ИЗВОД
Катастарска општина: ЖЕЛИНО-ВОНГРАД

ЛИСТ А: ПОДАТОЦИ ЗА НОСИТЕЛОТ НА ПРАВОТО НА СОПСТВЕНОСТ

Ред. бр.	ЕМБГ / ЕМБС	Име и презиме / Назив	Адреса / Седиште	Дел на недвижност	Правен основ на запишување	Бр. на пред. по кој е извршено запишување	Датум и час запишуван
1	***	ФАТИМЕ БЕЏЕТИ	С.ЖЕЛИНО ББ, ТЕТОВО	1/1	Солемнизација на договор за дар на недвижен имот ОДУ бр. 217/23 од 20.07.2023 год. Нотар Нита Џафери - Исени, Тетово.	1112-4441/2023	25.07.2023 14:

ЛИСТ Б: ПОДАТОЦИ ЗА ЗЕМЈИШТЕТО (КАТАСТАРСКА ПАРЦЕЛА) И ЗА ПРАВОТО НА СОПСТВЕНОСТ

Број на катастарска парцела		Викано место/улица	Катастарска			Површина во м2	Сопственост / сосопственост / заедничка сопственост	Право преземено при конверзија на податоците од стариот ел.систем	Бр. на евид. лист	Бр. на пред. по кој е извршено запишување	Датум и час запишуван
основен	дел		култура		класа						
528	2	ШАМАЧА	зз	н	2	2683	СОПСТВЕНОСТ			1112-4370/2023	25.07.2023 10:

Легенда на внесени шифри и кратенки:	
Шифра	Опис
зз	Плодните земјишта
н	Нива

Тип	Опис
Извод	Дел од содржината на имотниот лист за избраните парцели или згради

М.П.

Овластено лице:
Агрон Лимани
име и презиме, потпис

А. Документациона основа

ВОВЕД

Согласно барањата на инвеститорот на КП 528/2 и КП 528/20, КО Желино вонград, општина Желино , се пристапи кон изработка на Урбанистички проект вон опфат на урбанистички план. Целта на изработката на Урбанистичкиот проект е да се создадат услови за изградба на градба со намена Г2.2- Згради од прехрамбена индустрија- Фабрички комплекси, индустриски работилници, хали за монтажа, складови, топлани, генератоески станици и и сл.
Основ за изработка на предметниот УП се одредбите на член 58 став 6 од Законот за урбанистичко планирање (“Сл.Весник на РМ бр 32/20, 111/23, 171/24 и 224/24), согласно кој урбанистички проект може да се изработува и за поединечни градби и инфраструктури од државно и локално значење вон населени места и вон опфат на урбанистички планови на земјоделско, шумско и друго земјиште, крајбрежни појаси и други простори за коишто не постојат услови и/или економска оправданост за донесување на урбанистички план согласно овој закон, а постои соодветен или некатегоризиран сообраќаен пристап, во кој случај урбанистичкиот проект се изработува врз основа на прибавени услови за планирање на просторот.
Урбанистички проект вон опфат на урбанистички план со намена Г2.2- Згради од прехрамбена индустрија- Фабрички комплекси, индустриски работилници, хали за монтажа, складови, топлани, генератоески станици и и сл. На КП 528/2 и КП 528/20 – КО Желино вонград , општина Желино (УП) се изработува врз основа на методологијата која произлегува од одредбите утврдени со Законот за урбанистичко планирање (“Сл.Весник на РМ бр 32/20, 111/23, 171/24 и 224/24) како и подзаконските акти што произлегуваат од него: Правилникот за урбанистичко планирање (“Сл. весник на РСМ 225/20, 219/21 ,104/22 и 99/23“).
Согласно член 59,став 2 од Правилникот за урбанистичко планирање (“Сл. весник на РСМ 225/20, 219/21,104/22 и 99/23“),урбанистичкиот проект е планско-проектна документација која структурално се состои од плански и проектен дел.
Урбанистички проект вон опфат на урбанистички план со намена Г2.2- Згради од прехрамбена индустрија- Фабрички комплекси, индустриски работилници, хали за монтажа, складови, топлани, генератоески станици и и сл. На КП 528/2 и КП 528/20 – КО Желино вонград , општина Желино (УП) е изготвен врз основа на:

- ИЗВОД ОД ПРОСТОРЕН ПЛАН НА Р.МАКЕДОНИЈА,УСЛОВИ ЗА ПЛАНИРАЊЕ НА ПРОСТОРОТ УСЛОВИ ЗА ПЛАНИРАЊЕ НА ПРОСТОРОТ со намена згради од прехрамбена индустија-фабрички комплекси, индустриски работилници, хали за монтажа, складови, топлани, генераторски станици и сл., на КП 528/2 и КП 528/20, КО Желино вон град, општина Желино, изработени од АГЕНЦИЈА ЗА ПЛАНИРАЊЕ НА ПРОСТОРОТ и РЕШЕНИЕ БР.УП1-15-2176/2023 од 17.10.2023 од МИНИСТЕРСТВО ЗА ЖИВОТНА СРЕДИНА;
- ажурирана геодетска подлога и теренско снимање од страна на овластени стручни лица;

- увид на лице место од страна на стручни лица – изготвувачи на планот и
- податоци добиени од Одделение за урбанизам во општина Желино.

1. ПОВРШИНА И ОПИС НА ГРАНИЦИТЕ НА ПРОЕКТНИОТ ОПФАТ И ГЕОДЕТСКО ОДРЕДУВАЊЕ НА НЕГОВОТО ПОДРАЧЈЕ

1.2. ГЕОГРАФСКА ПОЛОЖБА И ГЕОДЕТСКО ОДРЕДУВАЊЕ

Проектниот опфат на северната страна се граничи со КП528/6, од источната страна со општинскиот пат, од јужната страна со КП 1097/1 и од западната страна со КП 528/3. Површината на проектниот опфат изнесува 4783,83м2. Проектниот опфат е даден табеларно со детални точки со координати во X и Y правец.

ред. Бр.	X	Y
1	7505377.17	4649766.88
2	7505367.67	4649773.95
3	7505373.02	4649789.34
4	7505362.41	4649791.22
5	7505346.20	4649794.97
6	7505300.01	4649717.51
7	7505308.58	4649711.48
8	7505326.02	4649721.46
9	7505333.93	4649718.15
10	7505357.17	4649708.45
11	7505367.77	4649703.99
12	7505375.68	4649700.12
13	7505391.85	4649758.40

2. ИСТОРИЈАТ НА ПЛАНИРАЊЕТО И УРЕДУВАЊЕТО НА ПОДРАЧЈЕТО ВО БЛИЗИНА НА ПРОЕКТНИОТ ОПФАТ И НЕГОВАТА НЕПОСРЕДНА ОКОЛИНА

За предметниот локалитет не постои претходна урбанистичко - планска документација. Издадени се , УСЛОВИ ЗА ПЛАНИРАЊЕ НА ПРОСТОРОТ УСЛОВИ ЗА ПЛАНИРАЊЕ НА ПРОСТОРОТ со намена згради од прехрамбена индустија-фабрички комплекси, индустриски работилници, хали за монтажа, складови, топлани, генераторски станици и сл., на КП 528/2 и КП 528/20, КО Желино вон град, општина Желино, изработени од АГЕНЦИЈА ЗА ПЛАНИРАЊЕ НА ПРОСТОРОТ и РЕШЕНИЕ БР.УП1-15-2176/2023 од 17.10.2023 од МИНИСТЕРСТВО ЗА ЖИВОТНА СРЕДИНА.

3. ПОДАТОЦИ ЗА ПРИРОДНИ ЧИНТЕЛИ КОИ МОЖАТ ДА ВЛИЈАТ НА РАЗВОЈОТ НА ПОДРАЧЈЕТО ВО РАМКИ НА ПРОЕКНИОТ ОПФАТ

Природните карактеристики на едно подрачје претставуваат збир на вредности и обележја создадени од природата, без учество и влијание на човекот. Тие опфаќаат: географска и геопрометна положба на подрачјето, релјефните карактеристики, геолошки, педолошки, хидрографски, сеизмички, климатски и др.

3.1. Географска положба

Селото Желино се наоѓа во северо - западниот дел од Македонија, во горниот дел на Полошката Котлина, а територијално припаѓа во општина Тетово. Се простира на западниот дел на општината и преку патен правец Р1206 - (Клучка Матка-врска со А2-Групчин-Тетово-Боговиње-Врапчиште-Гостивар-врска со А2) се поврзува на автопатската и магистралната патна мрежа во државата. Врз основа на Одлуката за категоризација на државните патишта („Службен весник на Република Македонија" број 133/11, 150/11 и 20/12) овој регионален патен правец влегува во групата на регионални патишта "Р2" и се преименува со ознаката: Р1206 - (Клучка Матка-врска со А2-Групчин-Тетово-Боговиње-Врапчиште-Гостивар-врска со А2).

3.2. Геолошки карактеристики

Полошка Котлина - Се наоѓа меѓу Шар Планина, Буковик, Сува Гора и Жеден. Се протега во правец североисток-југозапад, а е поделена на Горни Полог - гостиварскиот дел и Долни Полог - тетовскиот дел. Котлината зафаќа вкупна површина од 1475km2 и се наоѓа на надморска височина меѓу 300 и 2747m. Само рамнинскиот дел зафаќа површина од 33200ha и се простира меѓу 400 и 600m надморска височина, односно има просечна надморска височина од 500m. Полошката котлина е затворена од сите страни, со исклучок кон источни-
от раб каде по долината на Вардар, низ Дервенската Клисура и прегрaбенската долина, односно Колдрми Богаз комуницира со Скопската Котлина.

3.3. Сеизмички карактеристики

Предметниот плански опфат според очекуваните сеизмички интензитети се наоѓа во зоната изложена на потреси од VIII степени по Меркалиевата скала на очекувани земјотреси.

3.4. Климатски и микроклиматстски услови на регионот

Природните карактеристики на едно подрачје претставуваат збир на вредности и обележја создадени од природата, а без учество и влијание на човекот. Тие ги опфаќаат: географската и геопрометната положба на подрачјето, релјефните карактеристики, геолошки, педолошки, хидрографски, сеизмички, климатски и др.
Климата во ова подрачје е **умерено континентална**, со релативно изедначена влажност преку цела година, која изнесува 74%. Маглите не се честа појава. Ветровите се преку цела година, а најчесто во пролет со брзина од 0,6m/sek, а честотата е најголема од север со 220‰ и северозапад 76‰ и североисток 90‰. Просечната годишна температура изнесува 10,8$_0$C, просечен годишен минимум е 4,9$_0$C, а просечен годишен максимум 16.7$_0$C. Просечниот мразен период трае 167 дена, а денови со снег има 43. Овој број на денови е многу поголем сооглед на надморската височина. Просечно годишно паѓаат 724,3mm врнежи, 87 ведри денови, 154 облачни денови и 124 тмурни денови.

3.5. Хидрографски и хидролошки карактеристики

Селото Желино, општина Тетово, се наоѓа во водостопанското подрачје (ВП) "Полог" кое го опфаќа сливот на реката Вардар, од изворишниот дел до водомерниот профил "Радуша". На ВП "Полог" припаѓа и сливот на реката Горна Радика со притоките зафатени со хидроенергетскиот систем "Маврово". Во сливот на р. Вардар (од изворот до вливот на р. Пчиња, без р. Треска) регистрирани се 19

извори од кои најзначаен е изворот Рашче со штедрост Qcp/год=4,15m3/s. Од изворот Рашче се водоснабдува градот Скопје и приградските населби во регионот.

Врз основа на "Експертиза за одредување на заштитните зони на изворот Рашче" донесена е "Одлука за утврдување на заштитните зони на изворот Рашче и определување на мерките за заштита" ("Службен весник на СРМ" бр. 36/1990) со која се утврдени три заштитни зони:

- Прва зона (зона на санитарно ограничување) која го зафаќа просторот на масивот Жеден, изворот Рашче со каптажите 1 и 2 и просторот ограничен со физичка ограда;
- Втора зона (зона на хигиенско епидемиолошко ограничување и следење) го зафаќа подрачјето на Долен Полог што е во непосредна врска со масивот Жеден;
- Трета зона (зона на хигиенско епидемиолошко следење и набљудување) го опфаќа подрачјето на Горен Полог со дел од просторите на Мавровскиот хидросистем и подножјето на Шар Планина..

Поради значењето на изворот, обезбедување на питка вода со висок квалитет за голем број на населени места, изработен е и донесен "Просторен план за регионот на заштитните зони на изворот Рашче" каде се анализирани ризиците кои може да ја нарушат постојната состојба на изворот. Анализата покажува дека билансот на водите во сливот на изворот битно се сменети заради зафаќање на дел од Шарските води на надморска височина од околу 1350 m, високо над зоната на понирање на површинските води од Шара во Полошката збиена издан и нивно префрлање во сливот на Мавровско Езеро. На тој начин се намалуваат количествата на вода во вкупниот биланс што потекнуваат од понирањето на шарските притоки на контактот на подножјето на Шара и полето Долен Полог, при што учеството на водите на реката Пена во однос на преостанатите површински води, станува доминантно. Затоа со Просторниот План на регионот на заштитните зони на изворот Рашче проширена е границата на Втората заштитна зона од селото Порој, над Тетово, кон Мала Речица, преку автопатот Тетово - Гостивар, по јужната граница на општината Тетово до реката Вардар, потоа по јужната катастарска граница на селото Желино, до автопатот Тетово - Скопје, каде се спојува со Првата заштитна зона.

Предметната локација се наоѓа во II заштитна зона на изворот Рашче, заради што треба да се почитуваат одредбите пропишани во Одлуката за утврдување на границите на заштитните зони на изворот Рашче и определување на мерките за заштита ("Службен весник на СРМ", број 36/90),кои се однесуваат на оваа зона.

4. ПОДАТОЦИ ЗА СОЗДАДЕНИ ВРЕДНОСТИ И ЧИНИТЕЛИ КОИ ЈА СИНТЕТИЗИРААТ СОСТОЈБАТА НА ЖИВОТОТ НА ЧОВЕКОТ И НАЧИНОТ НА УПОТРЕБА НА ЗЕМЈИШТЕТО ВО РАМКИТЕ НА ПРОЕКТНИОТ ОПФАТ

4.1. Демографски показатели

Тргнувајќи од определбата дека популацискатa политика преку систем на мерки и активности треба да влијае врз природниот прираст, се оценува дека за обезбедување на плански развој и излез од состојбата на неразвиеност се наметнува водењето активна популациска политика во согласност со можностите на социо-економски развој на Републиката. Во овие рамки треба да се води единствена популациска политика со диференциран пристап и мерки по одделни

подрачја, со цел да се постигне оптимализација во користењето на просторот и ресурсите, хуманизација на условите за семејниот и општествениот живот на населението, намалување на миграциите, како и создавање на услови за порамномерен регионален развој на Републиката.
Според податоците од Пописот на населението, домаќинствата и становите спроведен во 2002 год. вкупниот број на жители во општината Желино на чиј простор се наоѓа предметната локација, изнесува 24.390 жители, од кои 18.2% претставува расположива работна сила значаен потенцијал за идниот развој на овој крај.Како демографска рамка, населението е значајна категорија која треба да се има во предвид при апроксимацијата на потенцијалните работни ресурси и потенцијалните потрошувачи и корисници на сите видови услуги.

5.ИНВЕНТАРИЗАЦИЈА НА ЗЕМЈИШТЕТО ВО ПРОЕКТНИОТ ОПФАТ, ИЗГРАДЕН ГРАДЕЖЕН ФОНД, ВКУПНА ФИЗИЧКА СУПРАСТРУКТУРА И ИНСТАЛАЦИИ ВО РАМКИ НА ПРОЕКНИОТ ОПФАТ

5.1. Намена на просторот - содржини

Постојната намена на просторот кој е предмет на уредување на овој УП е неизградено земјиште.

5.2. Сообраќај

Проектниот опфат во западниот дел граничи со постоен асфалтиран крак од пристапен пат, и истиот се поврзува на општинскиот пат Желино-Палатица а потоа и со регионалниот пат Р 1206 делница Тетово- Желино.

6. ИНВЕНТАРИЗАЦИЈА НА ГРАДБИ СО РЕЖИМ НА ЗАШТИТА НА КУЛТУРНО НАСЛЕДСТВО, ПОСТОЈНИ СПОМЕНИЧНИ ЦЕЛИНИ, КУЛТУРНИ ПРЕДЕЛИ

Значаен дел од недвижното културно наследство (околу 45%), се наоѓа во руралните средини и ридско - планинските подрачја, кои се целосно или делумно напуштени, што значително ја усложнува нивната заштита и користење.
На подрачјето на катастарската општина кое е предмет на анализа нема регистрирно Археолошки локалитет.
Во Археолошката карта на Република Македонија, која ги проучува предисториските и историските слоеви на човековата егзистенција, од најстарите времиња до доцниот среден век, на анализираното подрачје на катастарската општина, нема евидентирани локалитети. Но, доколку при реализација на овој УП се појави археолошко наоѓалиште, треба да се постапи согласно со одредбите од член 65 од Законот за заштита на културното наследство(„Службен весник на Република Македонија" број 20/04, 115/07, 18/11, 148/11, 23/13, 137/13, 164/13, 38/14, 44/14, 199/14, 104/15, 154/15, 192/15, 39/16, 11/18 и 20/19) .
Согласно Законот за урбанистичко планирање (“Сл.Весник на РМ бр 32/20, 111/23, 171/24 и 224/24) во просторните и урбанистички планови, врз основа на документацијата за недвижното културно наследство, задолжително се утврдуваат плански мерки за заштита на спомениците на културата, како и насоки за определување на режимот на нивната заштита.
Министерство за култура-Управа за зажтита на културното наследство со дописот бр17-1203/2 од 07.04.2023 потврдува дека **не постои** културно наследство во рамки на опфатот.

7. ИНВЕНТАРИЗАЦИЈА НА ИЗГРАДЕНА КОМУНАЛНА ИНФРАСТРУКТУРА

7.1. Водоводна мрежа

За просторот кој е предмет на овој УП, ЈКП, Мирмбајтја ,-Желино нема доставено податоци, информации и мислења, но од увидот на лице место констатирано е дека нема изградена водоводна мрежа.

7.2 Електроснабдителна инфраструктура

Од комуналната инфраструктура од ЕЛЕКТРОДИСТРИБУЦИЈА ДООЕЛ Скопје добиени се податоци со тех бр. 10-23/6-199 од 17-06-2024 год, со кои се потврдува дека низ преоктниот опфат нема постојни инсталации во сопственост на Електродистрибуција ДООЕЛ Скопје.

7.3. Телекомуникациска инфраструктура

Со дописите на Македонски Телеком бр.62805 од 13.06.2024 се потврдива дека во непосредна близна на дадениот опфат нема постојни телекомуникациски инсталации.

7.4. Гасоводна мрежа

Од дописот на НОМАГАС со бр.08-3210/2 од 11.06.2024 се потврдува дека во рамки на опфатот нема изграднео ниту се планира изградба на гасоводна мрежа.

11. АНАЛИЗА НА МОЖНОСТИ ЗА ИДЕЕН ПРОСТОРЕН РАЗВОЈ

Согласно Просторниот план на Р.Македонија развојот на урбанистичкиот план вон населено место, подрачја треба да се насочат кон:

- Обезбедување на услови за ефикасно сообраќајно поврзување, планско уредување и екипирање на селските населби со елементи на комунална инфраструктура и неопходни функционални содржини;
- Порационална организација на населбите врз основа на дефинирање на специфичните развојни потреби;
- Стимулирање на целта за задржување на населението во матичната средина преку афирмација на најбитните аспекти на живеењето и стопанисувањето, компаративните погодности за развој и неопходна социјална и економска сигурност;
- Зголемување на нивото на економската и социјалната згриженост, со непосредно влијание врз зголемувањето на мотивираноста на селското население и истражување на траен интерес за опстанок во матичната средина, целосна афирмација на сите аспекти на живеење и стопанисување во руралната средина и создавање на неопходна економска и социјална сигурност;
- Запазување и афирмирање на културните и природните особености и врдности и квалитетот на животната средина;

Создавање услови за непречено вршење на основните човекови активности (функции), обезбедување висок степен на заштита на животната средина и запазување на принципите на одржлив развој.

12. ИЗВОД ОД ПЛАН ОД ПОВИСОКО НИВО

СЕКТОР ЗА ПРОСТОРНО ПЛАНИРАЊЕ

Арх.бр. УП1-15 2176/2023
Дата 17-10-2023

Врз основа на член 88 од Законот за општа управна постапка ("Службен весник на Република Македонија" бр. 124/15 и "Службен весник на Република Северна Македонија" бр. 76/20), како и врз основа на член 42, став 1 и став 9 од Законот за урбанистичко планирање ("Службен весник на Република Северна Македонија" бр. 32/20 и 111/23), а во врска со член 4, став 3 од Законот за спроведување на Просторниот план на Република Македонија ("Службен весник на Република Македонија" бр. 39/04), министерот за животна средина и просторно планирање, го донесе следното:

Р Е Ш Е Н И Е
за Услови за планирање на просторот

1. Со ова Решение на Општина Желино, се издаваат Услови за планирање на просторот со намена згради од прехрамбена индустрија – фабрички комплекси, индустриски работилници, хали за монтажа, складови, топлани, генераторски станици и сл., на КП 528/2 и КП 528/20, КО Желино вон град, Општина Желино.

Површината за која се издаваат Услови за планскиот опфат изнесува 0,48 ha.

Предметната локација се наоѓа во границите на II заштитна зона на изворот Рашче.

Видот на планската документација да се усогласи со Законот за урбанистичко планирање и Правилникот за урбанистичко планирање.

Условите за планирање на просторот треба да представуваат влезни параметри и насоки при планирањето на просторот и поставување на планските концепции и решенија по сите области релевантни за планирањето на просторот во соодветниот плански документ, во согладсност со Просторниот план на Република Македонија.

2. Условите за планирање на просторот од точка 1 на ова Решение, изработени од Агенцијата за планирање на просторот со тех.бр. **Y45923** се составен дел на Решението.

3. Условите за планирање на просторот со намена згради од прехрамбена индустрија – фабрички комплекси, индустриски работилници, хали за монтажа, складови, топлани, генераторски станици и сл., на КП 528/2 и КП 528/20, КО Желино вон град, Општина Желино, содржат општи и посебни одредби, насоки и решенија и заклучни согледувања со обврзувачка активност од планската документација од повисоко ниво и графички прилози кои претставуваат Извод од планот.

Министерство за животна средина и просторно планирање на Република Северна Македонија
Плоштад „Пресвета Богородица" бр. 3, Скопје
Република Северна Македонија

Ministria e Mjedisit Jetësor dhe Planifikimit hapësinor e Republikës së Maqedonisë së Veriut
Bul. "Presveta Bogorodica" nr. 3, Shkup
Republika e Maqedonisë së Veriut

+389 2 3251 403
www.moepp.gov.mk

4. При изработка на планската документација локациите за сите содржини треба да се бараат исклучиво на површини од послаби бонитетни класи. Приоритет е заштита на земјоделското земјиште, а особено стриктно ограничување на трансформацијата на земјиштето од I-IV бонитетна класа за неземјоделско користење, како и зачувување на квалитетот и природната плодност на земјиштето. **Планскиот опфат зафаќа земјоделско земјиште – нива од 2-ра и 4-та бонитетна класа**

5. Со цел да се обезбеди заштита и унапредување на животната средина при намена згради од прехрамбена индустрија – фабрички комплекси, индустриски работилници, хали за монтажа, складови, топлани, генераторски станици и сл., на КП 528/2 и КП 528/20, КО Желино вон град, Општина Желино потребно е да се почитуваат одредбите пропишани во Законот за животна средина ("Сл.весник на РМ" бр. 53/05, 81/05, 24/07, 159/08, 83/09, 48/10, 124/10, 51/11, 123/12, 93/13, 187/13, 42/14, 44/15, 129/15, 192/15, 39/16, 99/18 и "Сл. весник на РСМ" 89/22 и 171/22) како и подзаконските акти донесени врз основа на истиот.

6. Согласно податоците од Експертниот елабрат за заштита на културното наследство и Археолошката карта на Република Македонија, на подрачјето на катастарската општина Желино, има евидентирани недвижни споменици на културата и археолошки локалитет.

Доколку при изведување на земјаните работи се наиде на орхеолошки артефакти, односно дојде до откривање на материјални остатоци со културно-историска вредност, потребно е да се постапи во согласност со постоечката законска регулатива (Закон за заштита културно наследство "Службен весник на Република Македонија" број 20/04, 115/07, 18/11, 148/11, 23/13, 137/13, 164/13, 38/14, 44/14, 199/14, 104/15, 154/15, 192/15, 39/16, 11/18, 20/19), односно веднаш да се запре со отпочнатите градежни активности и да се извести надлежната институција за заштита на културно наследство.

7. При донесувањето на Одлука за спроведување или Одлука за не спроведување на стратегиска оцена со намена згради од прехрамбена индустрија – фабрички комплекси, индустриски работилници, хали за монтажа, складови, топлани, генераторски станици и сл., на КП 528/2 и КП 528/20, КО Желино вон град, Општина Желино, задолжително да се земат во предвид насоките за потреба од спроведување на Стратегиска оцена на влијанието врз животната средина, како и забелешките и заклучоците од секторските области опфатени со Просторниот план на Република Македонија.

ОБРАЗЛОЖЕНИЕ

Општина Желино, врз основа на член 42 став 1 од Законот за урбанистичко планирање ("Службен весник на Република Северна Македонија" бр. 32/20 и 111/23), со постапка бр. 55226 од 04.04.2023 год. до Агенцијата за планирање на просторот, преку електронскиот систем е-урбанизам, достави барање за издавање на Услови за планирање на просторот со намена згради од прехрамбена индустрија – фабрички комплекси, индустриски работилници, хали за монтажа, складови, топлани, генераторски станици и сл., на КП 528/2 и КП 528/20, КО Желино

вон град, Општина Желино. Површината за која се издаваат Услови за планскиот опфат изнесува 0,48 ha.

Предметната локација се наоѓа во границите на II заштитна зона на изворот Рашче.

Согласно член 42 став 8 од Законот за урбанистичко планирање ("Сл. весник на РСМ" бр. 32/20 и 111/23), Агенцијата за планирање на просторот ги изработи Условите за планирање на просторот со намена згради од прехрамбена индустрија – фабрички комплекси, индустриски работилници, хали за монтажа, складови, топлани, генераторски станици и сл., на КП 528/2 и КП 528/20, КО Желино вон град, Општина Желино ги достави до Министерството за животна средина и просторно планирање под бр. УП1-15 2176/2023 од 06.10.2023 година.

Врз основа на горенаведеното, а согласно член 88 од Законот за општа управна постапка ("Сл. весник на РМ" бр. 124/15 и "Сл. весник на РСМ" бр. 76/20), Министерството за животна средина и просторно планирање го донесе ова Решение на Услови за планирање на просторот со намена згради од прехрамбена индустрија – фабрички комплекси, индустриски работилници, хали за монтажа, складови, топлани, генераторски станици и сл., на КП 528/2 и КП 528/20, КО Желино вон град, Општина Желиноодлучи како во диспозитивот.

ПРАВНА ПОУКА: Против решението за услови за планирање на просторот може да се поведе управен спор пред надлежен суд во рок од 15 дена од приемот на решението.

МИНИСТЕР
Каја Шукова

Република Северна Македонија МИНИСТЕРСТВО ЗА ЖИВОТНА СРЕДИНА И ПРОСТОРНО ПЛАНИРАЊЕ Скопје Shkup MINISTRIA E MJEDISIT JETËSOR DHE PLANIFIKIMIT HAPËSINOR Republika e Maqedonisë së Veriut

Изготвил: Исмаил Шехаби

Одобрил: Соња Фурнациска

Министерство за животна средина и просторно планирање на Република Северна Македонија
Плоштад „Пресвета Богородица" бр. 3, Скопје
Република Северна Македонија

Ministria e Mjedisit Jetësor dhe Planifikimit hapësinor e Republikës së Maqedonisë së Veriut
Bul. "Presveta Bogorodica" nr. 3, Shkup
Republika e Maqedonisë së Veriut

+389 2 3251 403
www.moepp.gov.mk

АГЕНЦИЈА ЗА ПЛАНИРАЊЕ НА ПРОСТОРОТ

SPATIAL PLANNING AGENCY

УСЛОВИ ЗА ПЛАНИРАЊЕ НА ПРОСТОРОТ

со намена згради од прехрамбена индустрија - фабрички комплекси, индустриски работилници, хали за монтажа, складови, топлани, генераторски станици и сл., на КП 528/2 и КП 528/20, КО Желино вон град,

ОПШТИНА ЖЕЛИНО

КОИ ПРОИЗЛЕГУВААТ ОД ПРОСТОРНИОТ ПЛАН НА РЕПУБЛИКА МАКЕДОНИЈА

Тех. бр. Y45923

Скопје, октомври 2023

УСЛОВИ ЗА ПЛАНИРАЊЕ НА ПРОСТОРОТ

со намена зграда од прехрамбена индустрија - фабрички комплекси, индустриски работилници, хали за монтажа, складови, топлани, генераторски станици и сл., на КП 528/2 и КП 528/20, КО Желино вон град,
ОПШТИНА ЖЕЛИНО

КОИ ПРОИЗЛЕГУВААТ ОД ПРОСТОРНИОТ ПЛАН НА РЕПУБЛИКА МАКЕДОНИЈА

Барател: Општина Желино

Тех.бр. Y45923

Раководител на задачата:
Владимир Кузмановски, д.ек.

Vladimir Kuzmanovski
Digitally signed by Vladimir Kuzmanovski
Date: 2023.10.03 11:41:50 +02'00'

Раководител на сектор за просторно планирање:
д-р Душица Трпчевска Анѓелковиќ, д.и.а.

DUSHICA TRPCHEVSKA ANGJELKOVIKJ
Digitally signed by DUSHICA TRPCHEVSKA ANGJELKOVIKJ
Date: 2023.10.03 14:31:37 +02'00'

Агенција за планирање на просторот
по Овластување на Директорот
бр. 0306-1665/1 од 02.10.2023

Lidija Trpenoska-Simonovikj
Digitally signed by Lidija Trpenoska-Simonovikj
Date: 2023.10.03 14:43:33 +02'00'

д-р Лидија Трпеноска Симоновиќ

Скопје, октомври 2023

УСЛОВИ ЗА ПЛАНИРАЊЕ НА ПРОСТОРОТ

со намена зграда од прехрамбена индустрија - фабрички комплекси, индустриски работилници, хали за монтажа, складови, топлани, генераторски станици и сл., на КП 528/2 и КП 528/20, КО Желино вон град,

ОПШТИНА ЖЕЛИНО

На седницата одржана на 11.06.2004 година, Собранието на Република Македонија, го донесе Просторниот план на Република Македонија како највисок, стратешки, долгорочен, интегрален и развоен документ, заради утврдување на рамномерен и одржлив просторен развој на државата, определување на намената, како и уредувањето и користењето на просторот.

Со Просторниот план се утврдуваат условите за хумано живеење и работа на граѓаните, рационалното управување со просторот и се обезбедуваат услови за спроведување на мерки и активности за заштита и унапредување на животната средина и природата, заштита од воени дејствија, природни и технолошки катастрофи.

Со донесувањето на Планот се донесе и Закон за спроведување на Просторниот план на Република Македонија ("Службен весник на Република Македонија", број 39/2004).

Со Законот се уредуваат условите начините и динамиката на спроведувањето на Просторниот план, како и правата и одговорностите на субјектите во спроведувањето на Планот.

Законот за спроведување на Просторниот план на Република Македонија, се заснова врз следните основни начела:

- јавен интерес на Просторниот план на Република Македонија;
- единствен систем во планирањето на просторот;
- јавност во спроведувањето на Просторниот план;
- стратешкиот карактер на просторниот развој на државата;
- следење на состојбите во просторот;
- усогласување на стратешките документи на државата и сите зафати и интервенции во просторот;
- **координација на Просторниот план на Република Македонија, со другите просторни и урбанистички планови и другата документација за планирање и уредување на просторот, како и со субјектите за вршење на стручни работи во спроведувањето на Планот.**

Спроведувањето на Планот подразбира задолжително усогласување на соодветните стратегии, основи, други развојни програми и сите видови на планови од пониско ниво, со Просторниот план.

Според член 4 од овој Закон, Просторниот план, се спроведува со изготвување и донесување на просторни планови на региони, просторни планови на подрачја од посебен интерес, просторен план на општина, на општините во градот Скопје и на Градот Скопје, како и со *урбанистички планови за населените*

места и друга документација за планирање и уредување на просторот, предвидена со закон.

За изработка и донесување на плановите од став 2 на овој член, Министерството надлежно за работите на просторното планирање, издава *Решение за Услови за планирање на просторот*.

Условите за планирање на просторот се изработуваат со намена зграда од прехрамбена индустрија - фабрички комплекси, индустриски работилници, хали за монтажа, складови, топлани, генераторски станици и сл., на КП 528/2 и КП 528/20, КО Желино вон град, Општина Желино. Површината за која се издаваат Условите за планскиот опфат изнесува 0,48 ha.

Предметната локација се наоѓа во границите на II заштитна зона на изворот Рашче.

Видот на планската документација да се усогласи со Законот за урбанистичко планирање и Правилникот за урбанистичко планирање.

Планскиот опфат навлегува во II заштитна зона на изворот Рашче.

Во 2003 година, Собранието на Република Македонија го усвои **Просторниот план за регионот на заштитните зони на изворот Рашче**, како регионален план преку кој се спроведува, односно имплементира Просторниот план на Републиката.

Изворот Рашче, кој се наоѓа на 17 km западно од Скопје, е значаен за водоснабдување на градот Скопје и околните населби. Од вкупниот број на жители во градските и приградските населби, од градската водоводна мрежа, односно од изворот Рашче се водоснабдуваат 84%.

Специфичната геолошка, геоморфолошка и хидрогеолошка структура во пределот на подрачјето што претставува зона на хранење на изворот Рашче, овозможува подземно акумулирање на карстна издан и создава природен феномен со особена вредност и општествено значење. Врз основа на анализите на билансот на водите во Полог и изворот Рашче, извршени во период од 1969 - 1973 год. утврдена е директна зависност на порастот на водите во басенот на изворот од атмосферските врнежи, протоците на река Вардар на потегот од водомерната станица во с. Раотинци до водомерната станица во с. Јегуновце и од протоците на Шарските притоки на р. Вардар.

Врз основа на **Одлуката за определување на заштитни зони за заштита на водите за водозафатниот објект извор "Рашче", мерки за заштита, услови, начин на воспоставување на заштитните зони и картографски приказ ("Службен весник на РСМ", број 3/21), утврдени се четири заштитни зони**:

Прва потесна заштитна зона (зона на строг санитарен надзор) која го опфаќа изворот Рашче со каптажите 1 и 2, потоа водозафатните објекти со сите придружни објекти, дренажни галерии, електро опрема, бетонска комора, пумпна станица, бетонски канал за одведување за вишокот на вода, канал за дренирање на површинските води како и објект за надлежен чувар во период од 24 часа во текот на денот. Зоната е прописно уредена и оградена со заштитна жичана ограда прицврстена за бетонски столбови во сите правци околу зафатот на изворот "Рашче";

Прва поширока заштитна зона го опфаќа подрачјето на Долен Полог, кое е во непосредна врска со масивот Жеден;

Втора заштитна зона (зона на санитарно ограничување) го опфаќа просторот на Долен Полог од каде се врши активно прихранување на Жеденската акумулација, ја опфаќа Дервенска клисура и ободот на Скопска котлина, движејќи се низ сливното подрачје на изворот;

Трета заштитна зона (зона на хигиенско - епидемиолошко следење и набљудување) го опфаќа просторот на поширокото сливно подрачје, од билото на Шар Планина, движејќи се по државната граница, преку Вардар и ободот на Скопската котлина, по билото на Сува Гора, делови на Бистра, Ничпурска планина, преку Враца и Рудока, повторно до Шар Планина.

Условите за планирање треба да претставуваат влезни параметри и насоки при планирањето на просторот и поставувањето на планските концепции и решенија по сите области релевантни за планирањето во соодветниот плански документ, обработени во **Просторниот план на Република Македонија и Просторниот план за регионот на заштитените зони на изворот Рашче**.

Основни определби на Просторниот план на Република Македонија

Основната стратешка определба на Просторниот план на Републиката е остварување на повисок степен на вкупната функционална интегрираност на просторот на државата, како и обезбедување услови за значително поголема инфраструктурна и економска интеграција со соседните и останатите европски земји.

Остварувањето на повисок степен на интегрираност на просторот на Републиката подразбира *намалување на регионалните диспропорции,* односно квалитативни промени во просторната, економската и социјалната структура. Во инвестиционите одлуки, стриктно се почитуваат локационите, техно-економските и критериумите за заштита на животната средина, кои се усвоени на национално ниво. Една од основните цели на Просторниот план се однесува на штедење, рационално користење и заштита на природните ресурси, искористување на погодностите за производство *и лоцирање на активности на простори врзани со местото на одгледување или искористување.*

Меѓу приоритетните определби на Просторниот план е заштитата на земјоделското земјиште, а особено стриктното ограничување на трансформацијата на земјиштето од I - IV бонитетна класа за неземјоделско користење, како и зачувување на квалитетот и природната плодност на земјиштето.

Во напорите за унапредување на квалитетот на живеењето во Републиката, посебно тежиште се става на *унапредувањето и заштитата на животната средина.* Состојбата на животната средина и еколошките барања се битен фактор на ограничување во планирањето на активностите, заради што е неопходна процена на влијанијата врз животната средина. Посебно значење имаат заштитата и промоцијата на вредните природни богатства и поголемите подрачја со посебна намена и со природни вредности, важни за биодиверзитетот и квалитетот на животната средина, како и заштитата и промоцијата, или соодветниот третман на културното богатство согласно со неговата културолошка и цивилизациска важност и значење.

Местоположба на локацијата и ружа на ветрови

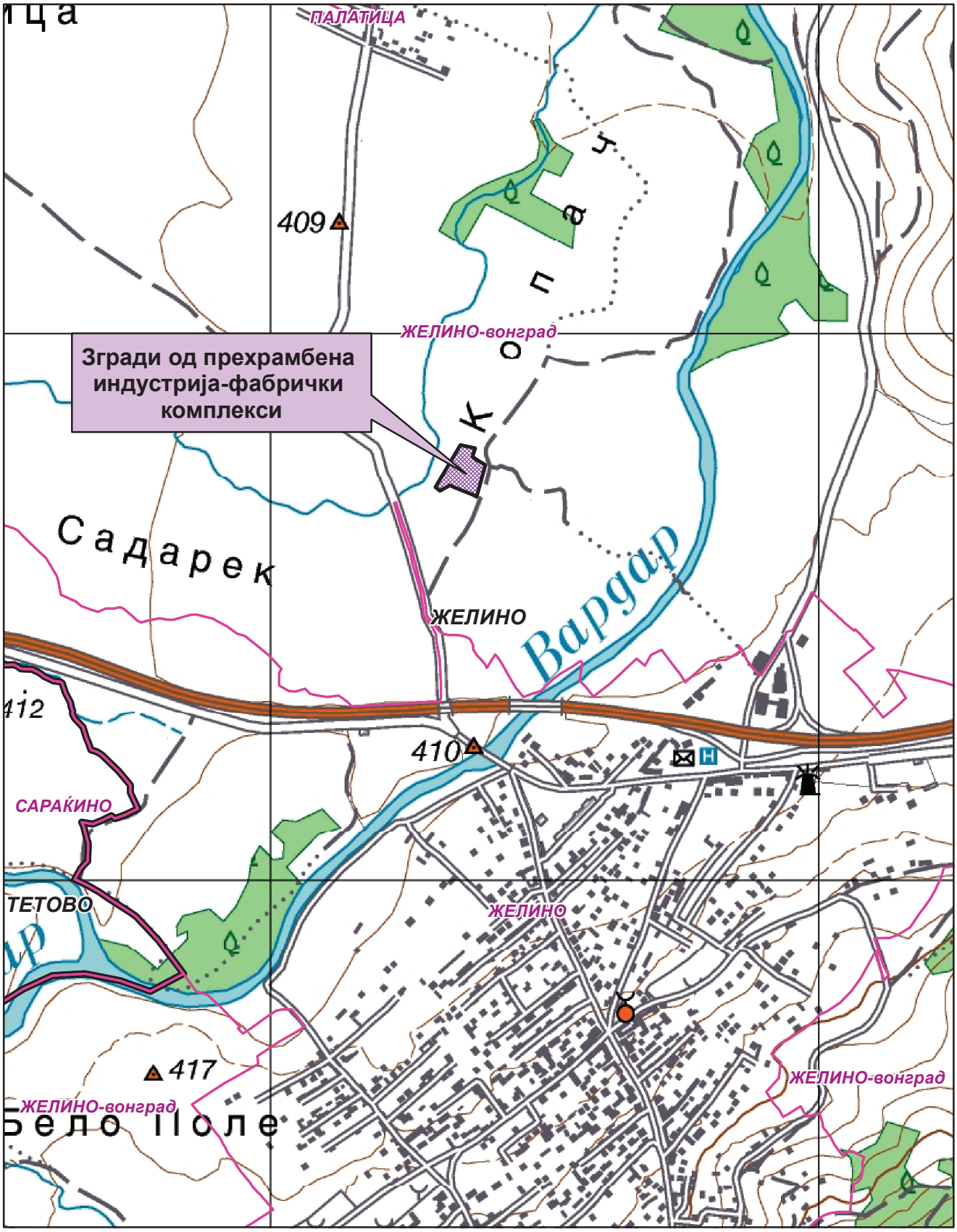

Општинска граница

Катастарска граница

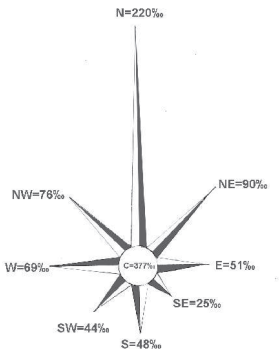

Природни и климатски карактеристики

Природните карактеристики на едно подрачје претставуваат збир на вредности и обележја создадени од природата, а без учество и влијание на човекот. Тие ги опфаќаат: географската и геопрометната положба на подрачјето, релјефните карактеристики, геолошките, педолошките, хидрографските, сеизмичките, климатските и други карактеристики на подрачјето.

Услови за планирање на просторот во КО Желино вон град, Општина Желино. Предметната локација се наоѓа северно од населено место Желино на надморска височина од 405м.

Климата во ова подрачје е **умерено континентална**, со релативно изедначена влажност преку цела година, која изнесува 74%. Маглите се ретка појава. Ветровите дуваат преку целата година, а најчесто во пролет со брзина од 0,6m/sek. Честотата е најголема од север со 220‰, северозапад со 76‰ и североисток со 90‰. Просечната годишна температура изнесува 10,8^{0}C, со просечен годишен минимум од 4,9^{0}C и просечен годишен максимум 16.7^{0}C. Мразниот период во просек трае 167 дена, а денови со снег има 43. Овој број на денови е многу поголем со зголемување на надморската височина. Просечно годишно паѓаат 724,3 mm врнежи. Во текот на годината во просек има 87 ведри денови, 154 облачни денови и 124 тмурни денови.

Податоците се од мерната станица во **Тетово.**

Полошка Котлина - Се наоѓа меѓу Шар Планина, Буковик, Сува Гора и Жеден. Се протега во правец североисток-југозапад, а е поделена на Горни Полог - гостиварскиот дел и Долни Полог - тетовскиот дел. Котлината зафаќа вкупна површина од 1475km^2 и се наоѓа на надморска височина меѓу 300 и 2747m. Само рамнинскиот дел зафаќа површина од 33200ha и се простира меѓу 400 и 600m надморска височина, односно има просечна надморска височина од 500m. Полошката котлина е затворена од сите страни, со исклучок кон источниот раб каде по долината на Вардар, низ Дервенската Клисура и прегрaбенската долина, односно Колдрми Богаз комуницира со Скопската Котлина.

Според настанувањето таа е тектонска потолина која во олигомиоценот се спуштила по должината на раседите под Шар Планина и оние под Сува Гора и Жеден. Кон котлинското дно планините се спуштаат со стрмни отсеци.

Појавите на езерски глини кај с. Желино и езерските тераси како Балтепе над Тетово и оние кај Сараќинце и Желино зборуваат за езерската фаза низ која поминала Полошката Котлина. По истекувањето на Полошкото Езеро започнала флувијалната фаза за време на која Вардар го издлабил своето корито. Истовремено своите корита ги издлабиле и неговите шарски притоки, натрупувајќи го речниот нанос во вид на пространи брановидни плавини по целото подножје на Шар Планина.

Основниот почвен тип во Полошката Котлина се делувијалните почви. Тие зафаќаат површина од 24500ha. Генетски тоа се млади почви и секоја година се обновуваат со наноси од пороите и рекичките. Го покриваат целиот западен и северозападен дел од котлинското дно, а на места се протегаат по целата површина на Полог допирајќи се до текот на Вардар. На овој тип почви со голем

успех се одгледуваат овошните дрвја (посебно јаболки), виновата лоза, градинарските култури (посебно пиперки и зелка), житата и тутунот .

Црвениците кои генетски се најстар тип на почва зафаќаат површина од околу 4000ha и се распространети во атарите на селата Здуње, Дебреше, Врапчиште, Долно Палчиште и други. Во североисточниот дел од котлината во атарот на с. Нераште на овој тип почва мошне добро успева и се одгледува тутунот и виновата лоза.

Од двете страни по течението на реката Вардар низ Полошката Котлина, во близина на речното корито се простираат алувијалните почви. Зафаќаат површина од 3620ha и поради излевањето на водата често се пренапластуваат. На овој тип почва успешно се одгледуваат пченка, грав, шеќерна репка, крмни растенија и бели жита.

Во аграрен поглед, Полошката Котлина е поделена на три реони. Првиот ги зафаќа најниските падини на Шар Планина и дел од Полошката рамнина. Се протега на простор од околу 20000ha, а се специјализирал за градинарско производство и овоштарство. Овде се прочуени пиперките од Речица, кромидот од Бањица и гравот од Палчиште. На падините на Шар Планина на надморска височина од 600 до 800m се јавуваат густи природни комплекси на костени и ореви. Вториот реон е изразито рамничарски и се протега низ целата котлина од левата страна на Вардар. Зафаќа површина од околу 11000ha. Тоа е житарско-овоштарски и сточарски реон. Се одгледуваат пченка, пченица, крмни растенија и јаболка. Третиот реон ги зафаќа површините од десната страна на р. Вардар, се до подножјето на Сува Гора и Жеден. Овде обработливите површини се ограничени и зафаќаат околу 2500ha. На нив главно се одгледува тутун и винова лоза.

Економски основи на просторниот развој

Концептот на планиран развој и просторна разместеност на производните и услужни дејности во Просторниот план на Република Македонија се темели на дефинираните цели на *економскиот развој* во "Националната стратегија на економскиот развој", определбите за рационално користење на потенцијалите и погодностите на развојот, поставеноста на системот на населби, како и политиката за порамномерна и порационална просторна организација на економските дејности.

Според економската структура, фазата од развојот во која се наоѓа економијата, степенот на расположивоста на факторите, економските состојби и економската позиција на Државата во светот, идниот развој на македонската економија е детерминиран од насоките и комбинацијата на инвестициите со другите развојни фактори.

Концепцијата на просторната организација на производните и услужни дејности поаѓајќи од објективните фактори, пазарните услови, доминацијата на приватната сопственост во економскиот систем и одлуките на државните и локалните органи, се остварува како комбинација на концентрацијата на стопанството на одделни места и дисперзија во просторот кои се комплементарни приоди во развојот и просторната разместеност на економските дејности.

Со развојот на економијата и со агломерирањето на населението во просторот, се формираат центри-полови на развојот како што е Градот Тетово со гравитационо влијание врз просторот за кој се наменети Условите за планирање.

Половите на развој ги формираат оските на развојот условени од географските карактеристики на просторите, т.е. релјефот, теченијата на реките, потоа деловните односи, комуникациите, како и изградените инфраструктурни системи и стопански капацитети.

Со Просторниот план на Република Македонија дефинирани се пет оски на развој од кои релевантна за општината на чиј простор се наоѓа локацијата за која се наменети Условите за планирање е "Северната развојна оска" која се формирала по Втората светска војна до денес, во северниот и западниот дел на државата и ги поврзува градовите: Крива Паланка - Куманово - Скопје - Тетово - Гостивар - Кичево - Охрид - Струга. Во современите промени, оваа оска продолжува на исток кон Ќустендил – Р Бугарија и на запад кон Елбасан - Р Албанија.

Развојните оски имаат значајна улога во просторната организација, а во прв ред за модернизација на патиштата, за изградбата на далекуводи, гасоводи итн., со што ќе се создадат предуслови за поттикнување на развојот на вкупната економија во Регионот и интегрален просторен развој на Државата.

При спроведувањето на стратегијата за организација и користење на просторот за производните и услужни дејности, решенијата во просторот треба да овозможат поголема атрактивност на просторот, *заштита на природните и создадени ресурси и богатства*, сообраќајно и информатичко поврзување, *локациона флексибилност* и почитување на објективните фактори на развојот.

Реализација на документацијата со намена за изградба на зграда од прехрамбена индустрија - фабрички комплекси, индустриски работилници, хали за монтажа, складови, топлани, генераторски станици и сл., КО Желино вон град, Општина Желино ќе биде во функција на развој на економските активности во локалната економија.

Според определбите на Просторниот план, идниот развој и разместеност на производните и услужни дејности треба да базира на одржливост на економијата применувајќи ги законитостите на пазарната економија и релевантната законска регулатива од областа на заштитата на животната средина, особено превенција и спречување на негативните влијанија на производните процеси и технологии врз животната и работна средина.

Користење и заштита на земјоделско земјиште

Зачувувањето, заштитата и рационалното користење на земјоделското земјиште е основна планска определба и главен предуслов за ефикасно остварување на производните и другите функции на земјоделството, а конфликтните ситуации кои ќе произлегуваат од развојот на другите стопански и општествени активности ќе се решаваат врз основа на критериуми за глобална општествено-економска рационалност и оправданост со што ќе се постигнат следните зацртани цели:

- Запирање на тенденциите на прекумерна и стихијна пренамена на плодните површини во непродуктивни цели;
- Зголемување на продуктивната способност на земјоделското земјиште и подобрување на структурата на обработливите површини во функција на поголемо производство на храна;
- Привремено или трајно исклучување од процесот на производство на храна на терените каде концентрацијата на токсични материи од сообраќајни коридори во земјиштето, воздухот и водата се над дозволените норми;
- Рекултивирање и враќање на деградираното земјиште во земјоделска намена со мелиоративни и агротехнички зафати;
- Искористување на компаративните предности и погодности на одделни подрачја и стопанства за повисок степен на финализација и задоволување на потребите на преработувачките капацитети и нивна ориентација кон извоз;
- Обезбедување на материјални и други услови за дефинирање и реализација на програмата за реонизација на земјоделското производство поради рационално искористување на сите природни ресурси, човечки потенцијали и индустриско-преработувачки капацитети.

Согласно Просторниот план на Република Македонија, просторот на Републиката е поделен во 6 земјоделско-стопански реони и 54 микрореони. Предметната локација припаѓа на западниот земјоделско стопански реон со 7 микрореони.

При изработка на планската документација, неопходно е воспоставување и почитување на ефикасна контрола на користењето и уредувањето на земјиштето и утврдување на нормите и стандарди за градба. Меѓу приоритетните определби на Просторниот план е заштитата на земјоделското земјиште, а особено стриктното ограничување на трансформацијата на земјиштето од I-IV бонитетна класа за неземјоделско користење, како и зачувување на квалитетот и природната плодност на земјиштето.

Пренаменатa на земјоделското земјиште се регулира со Законот за земјоделско земјиште. Доколку при изработка на урбанистичко планската документација се зафаќаат нови земјоделски површини, надлежниот орган за одобрување на планските програми веднаш по заверка на истите, до Министерството за земјоделство, шумарство и водостопанство поднесува барање за согласност за трајна пренамена на земјоделско земјиште во градежно.

Водостопанство и водостопанска инфраструктура

Планирањето и реализирањето на активностите за подобрување на условите за живот согласно Просторниот план на Р. Македонија треба да се во корелација со концептот за одржлив развој, кој подразбира рационално користење на природните и создадените добра. Одржливиот развој подразбира користење на добрата во мерка која дозволува нивна репродукција, усогласување на развојните стратегии и спречување на конфликти во сите области на живеење. Во развојот на водостопанството и водостопанската инфраструктура мора да се запази концептот

на одржлив развој кој е насочен кон рационално користење на водата. Стратегијата за користење и развој на водостопанството е условена од фактот дека Р. Македонија е земја сиромашна со вода. Колку водите во одреден простор може да се сметаат за "воден ресурс" зависи од можноста за нивно искористување, односно од можноста за реализирање на водостопански решенија со кои водите ќе се искористат за покривање на потребите од вода за населението, земјоделството, индустријата и за заштитата на живиот свет.

Со Просторниот план на Република Македонија на територијата на Републиката дефинирани се 15 водостопански подрачја (ВП): ВП "Полог", "Скопје", "Треска", "Пчиња", "Среден Вардар", "Горна Брегалница", "Средна и Долна Брегалница", "Пелагонија", "Средна и Долна Црна", "Долен Вардар", "Дојран", "Струмичко Радовишко", "Охридско - Струшко", "Преспа" и "Дебар". Оваа поделба овозможува пореално да се согледаат расположивите и потребните количини на вода за одреден регион.

Просторот со намена зграда од прехрамбена индустрија - фабрички комплекси, индустриски работилници, хали за монтажа, складови, топлани, генераторски станици и сл., КО Желино вон град, Општина Желино, се наоѓа во водостопанското подрачје (ВП) "Полог" кое го опфаќа сливот на реката Вардар, од изворишниот дел до водомерниот профил "Радуша". На ВП "Полог" припаѓа и сливот на реката Горна Радика со притоките зафатени со хидроенергетскиот систем "Маврово".

Во сливот на р. Вардар (од изворот до вливот на р. Пчиња, без р. Треска) регистрирани се 19 извори од кои најзначаен е изворот Рашче со штедрост $Q_{ср/год}$=4,15м^3/сек. Од изворот Рашче се водоснабдува градот Скопје и приградските населби во регионот.

Врз основа на "Експертиза за одредување на заштитните зони на изворот Рашче" донесена е "Одлука за утврдување на заштитните зони на изворот Рашче и определување на мерките за заштита" (сл.весник на СРМ бр. 36/1990) Утврдени се три заштитни зони:

- **Прва зона (зона на санитарно ограничување) која го зафаќа просторот на масивот Жеден, изворот Рашче со каптажите 1 и 2 и просторот ограничен со физичка ограда;**
- **Втора зона (зона на хигиенско епидемиолошко ограничување и следење) го зафаќа подрачјето на Долен Полог што е во непосредна врска со масивот Жеден;**
- **Трета зона (зона на хигиенско епидемиолошко следење и набљудување) го опфаќа подрачјето на Горен Полог со дел од просторите на Мавровскиот хидросистем и подножјето на Шар Планина;**

Планскиот опфат на стопанскиот комплекс се наоѓа во втората заштитна зона на изворот Рашче. Со Одлуката за утврдување на заштитните зони на изворот Рашче, каде е дефиниран и режимот на заштита, во втората заштитна зона на изворот се забранува:

Местоположба на локацијата во однос на границите на заштитните зони на изворот Рашче

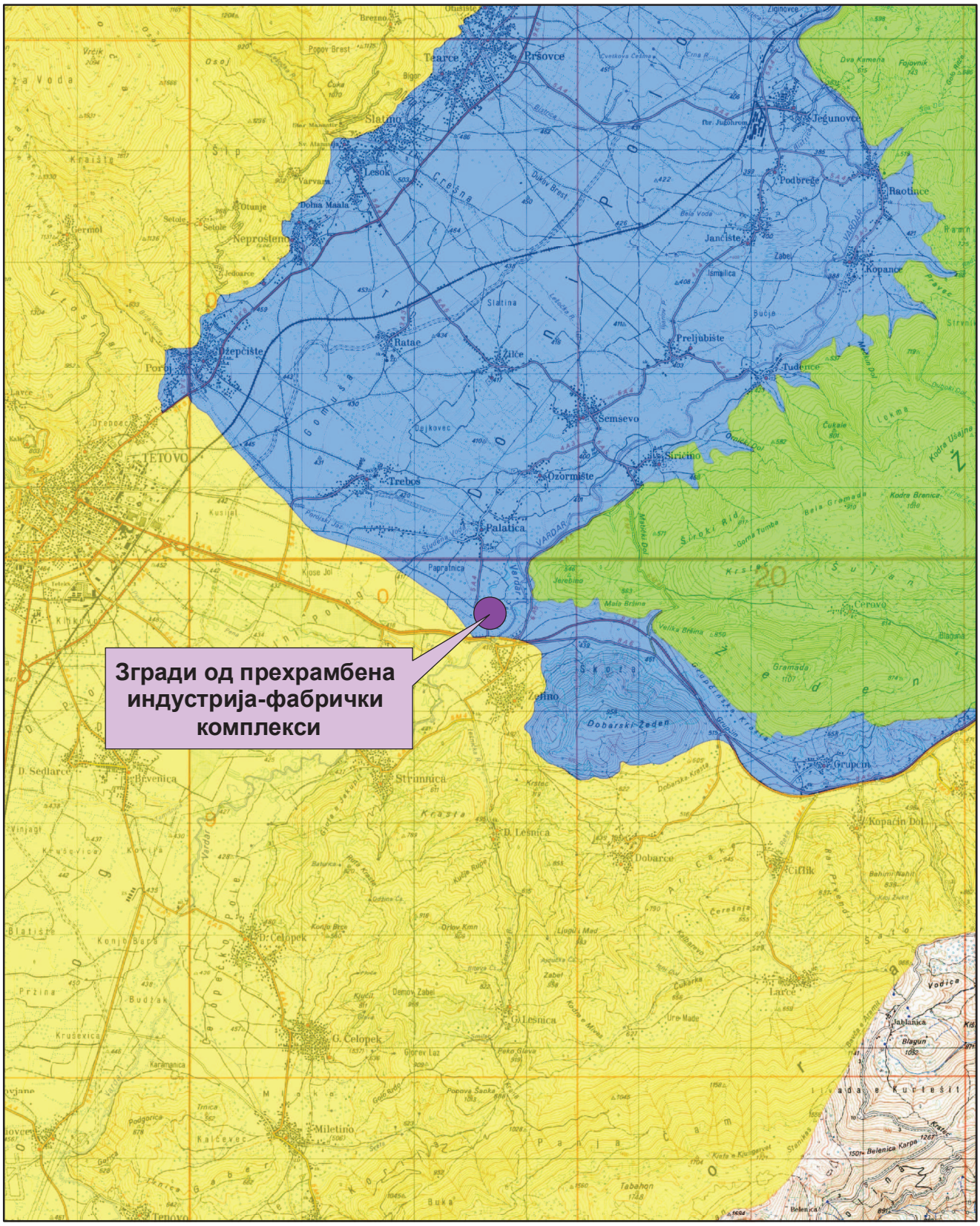

0 2 4 8 Km

1:100,000

граница на 1-ва потесна з.з. на изворот Рашче

граница на 1-ва поширока з.з. на изворот Рашче

граница на 2-ра з.з. на изворот Рашче

граница на 3-та з.з. на изворот Рашче

- **Користење на земјиштето на начин и обем со кој се загрозуваат природните вредности, квалитетот, количеството на водите и режимот на површинските и подземните води;**
- **Депонирање и исфрлање на отпадни материи и смет надвор од организирани, обезбедени и контролирани депонии;**
- **Испуштање на масла, токсични и радиоактивни материи;**
- **Испуштање на непречистени отпадни води во водотеци и подземјето. Испуштањето на отпадните води во површинските водотеци се дозволува после нивниото пречистување според критериумите за водотеци од II категорија;**
- **Експлоатацијата на песок, камен и чакал од коритата на бреговите на природните водотеци, како и користењето на земјиштето на начин и во обем со кој се загрозуваат природните вредности, квалитетот, количествата на водите и режимот на површинските и подземните води**
- **Експлоатацијата на минерални суровини се дозволува доколку со стручна експертиза се докаже дека нема штетно влијание врз подземните водоносни слоеви;**

Во оваа зона се дозволува пошумување и користење на земјиштето за земјоделско производство со примена на вештачки и природни ѓубрива и употреба на хемиски заштитни средства кои не содржат неразградливи отровни и штетни материи.

При обезбедувањето на потребните количини на вода за комплексот, потребна е примена на мерки кои ќе овозможат квалитетно и економично водоснабдување, но истовремено и заштита на водите преку:

- Дефинирање на заштитни зони на изворникот за водоснабдување и дефинирање на режим на заштита во зоните;
- Синхронизирана изградба на водостопански објекти со кои ќе се овозможи повеќе корисници да се снабдуваат со квалитетна вода;
- Рационално и економично користење на водата преку примена на современи технички решенија во управувањето со водоснабдителниот систем;

Доколку за водоснабдување се користат подземни води динамиката на користењето мора да биде усогласена со барањето на долгорочна експлоатација. Експлоатацијата на подземните води да се базира на извршени хидрогеолошки испитувања со кои ќе се дефинираат нивниот квантитет и квалитет.

Еден од основните приоритети во заштитата на животната средина е заштита на површинските и подземните води. За да се заштитат површинските и подземните води од загадување со отпадни води потребно е стриктно спроведување на принципот на “заштита на квалитетот на водите на самите изворишта на загадување“ преку:

- Изградба на сепарациски канализациски систем во границите на планскиот опфат на комплексот;
- Почитување на "Одлука за утврдување на границите на заштитните зони на изворот Рашче и определување на мерките за заштита", односно квалитетот на отпадните води пред да се испуштат во реципиентот да одговара на II класа во согласност со "Уредбата за категоризација на водотеците, езерата, акумулациите и подземните води";

Во В.П "Полог" изградени се системи за наводнување кои покриваат површина од 13.350 ха., а има можности за проширување на системите за наводнување кои ќе покриваат уште нови 15.290 ха.

Обработливите површини во ВП "Полог" се наводнуваат од системите "Радиовце - Бистрица", "Сиричино" и "Куново - Равен - Вратница".

При изработка на планската документација за стопанскиот комплекс површините за сите содржини треба да се бараат исклучиво на површини од послаби бонитетни класи. Приоритет е заштитата на земјоделското земјиште и ограничување на неговата трансформација во градежно.

Енергетика и енергетска инфраструктура

Од аспект на **енергетиката и енергетската инфраструктура** со Просторниот план на Р Македонија се дефинираат состојбите, потребите и начините на задоволување на потрошувачката на разните видови на енергија во Р Македонија. При тоа приоритет се дава на намалување на увозната зависност на енергенти и енергија, односно задоволување на потрошувачката со домашно производство.

Според статистичките податоци последниве години во Р Македонија над 30% од потрошената електрична енергија е од увозно потекло за што се одвојуваат големи девизни средства. Зголемената потрошувачка на енергетски горива ја наметнува потребата од подобрувањето на енергетската ефикасност. Европската регулатива "Европа 2020" за паметен, одржлив и сеопфатен развој предвидува мерки за намалување на емисиите на издувни гасови, зголемување на користењето на обновливи извори на енергија и зголемување на енергетската ефикасност. Имплементирањето на овие мерки, ќе придонесе за подобра односно поквалитетна иднина за следните генерации, отворање на нови работни места, а истовремено се обезбедуваат услови за одржлив развој. Со рационално искористување на енергетските извори им се овозможува на идните генерации да имаат ресурси за сопствен раст и развој.

Размената на електрична енергија помеѓу балканските електроенергетски системи (чии земји најчесто се увозници) е многу значајен фактор за натамошниот развој. Електроенергетските системи на балканските земји треба да бидат поврзани со конективни водови кои што нема да преставуваат тесно грло во трансмисија на потребните количини на електрична моќност. Р Македонија досега има 400 kV конективни водови со Грција (кон Солун и Лерин) и Косово (Косово-Б) и кон Бугарија (Црвена Могила), а во план е градбата на вод кон Албанија.

Планираната, со Просторниот план на РМ, траса на водот од Скопје5 кон Србија е сменета и изграден е водот Штип-Србија.

Локацијата за изградба на **зграда од прехрамбена индустрија - фабрички комплекси, индустриски работилници, хали за монтажа, складови, топлани, генераторски станици и сл., КО Желино вон град, Општина Желино** нема конфликт со постојните и планирани преносни и конективни водови. Така 110kV далновод Тетово1-Југохром-Скопје3 минува северозападно од оваа локација.

Гасовод

Природниот гас, со сегашната потрошувачка, малку е застапен во енергетскиот сектор во Републиката. Со негова зголемена употреба се воведува еколошки поприфатливо гориво кое со својот хемиски состав и висока калорична моќ, претставува одлична замена за нафтата, нејзините деривати, јагленот и другите цврсти и течни горива. Природниот гас испушта помалку штетни материи во однос на другите енергенти, заради што аерозагадувањето е сведено на минимум.

Изградениот крак Жидилово-Скопје е дел од меѓународниот транзитен гасоводен систем Русија-Романија-Бугарија-Македонија. Се планира во идниот период доизградба на гасоводната мрежа во Републиката и поврзување со мрежите на соседните држави што ќе овозможи зголемување на сигурноста во снабдувањето на сите региони во Државата, но и урамнотежување на потрошувачката во текот на целата година.

При проширувањето и натамошната доизградба на гасоводниот систем се планира да се изгради делница-5 Скопје-Кичево, со што ќе се овозможат поволни услови за развој на гасоводната мрежа во овој регион.

Трасата на планираниот гасовод од делница-5 ќе минува на 5,9km јужно од локацијата со намена зграда од прехрамбена индустрија - фабрички комплекси, индустриски работилници, хали за монтажа, складови, топлани, генераторски станици и сл., КО Желино вон град, Општина Желино.

Население

Утврдувањето на концептот на просторната организација, уредувањето и користењето на територијата на Републиката, а во контекст на тоа и стопанската структура, зависи од развојот, структурните промени и просторната дистрибуција на *населението*.

Врз основа на прогноза за бројот, структурата, темпото на растежот, критериумите за разместување и подвижноста, треба да се покаже просторно-временската компонента на остварување на идната организација и уредување преку демографскиот аспект.

Демографските проекции, кои на планирањето му даваат нова димензија, покажуваат или треба да покажат, како во иднина ќе се формира населението, неговиот работен контингент (работна сила) и домаќинствата и како треба да придонесат кон сестрано согледување на идната состојба на населението како производен дел, потрошувач и управувач - креатор.

Тргнувајќи од определбата дека *популациската политика преку систем на мерки и активности* треба да влијае врз природниот прираст, се оценува дека за обезбедување на плански развој и излез од состојбата на неразвиеност се наметнува водењето активна популациска политика во согласност со можностите на социо-економски развој на Републиката. Во овие рамки треба да се води единствена популациска политика со диференциран пристап и мерки по одделни подрачја, со цел да се постигне *оптимализација во користењето на просторот и ресурсите*, хуманизација на условите за семејниот и општествениот живот на населението, намалување на миграциите, како и создавање на услови за порамномерен регионален развој на Републиката.

Како демографска рамка, населението е значајна категорија која треба да се има во предвид при апроксимацијата на потенцијалните работни ресурси и потенцијалните потрошувачи и корисници на сите видови услуги.

Урбанизација и мрежа на населби

Процесот на урбанизација на Р. Северна Македонија, специфичен според нагласената динамика на промените во демографската сфера и создадената дипропорција помеѓу урбаните и руралните населбаи претставува глобална рамка во која се одвива развојот на населените места во зоните на заштита на изворот Рашче. Основна цел во развојот на селските населби ќе биде достигната со доближување, па и изедначување, на условите на живеење и зголемување на руралните во споредба со градските населби.

Развојот на населените места и во планскиот период ќе се одвива на концептот на процесот на децентрализирана урбанизација кој, како и досега, ќе претставува доминантен и најкомплексен општествен процес.

Во планскиот период развојот на населените места во заштитните зони на изворот на Рашче (ПП Рашче) ќе се одвива со примена на општи и посебни мерки и насоки за развој.

Категорија на **општи мерки** и насоки предвидува:

- Изработка на просторно-планска документација за населените места за кои не е донесена, односно ревизија на постојана плансака документација;
- Целосно усогласување на планската документација на населените места со насоките и поставките на планот од повисоко ниво-Просторен план на заштитните зони на изворот Рашче (ПП „Рашче“);
- Контролиран просторно-физички развој на населените место и ограничување на проширувањето на градежниот опфат надвор од постојните границ;
- Зголемување на ефикасноста во користењето на гардежното земјиште преку зголемување на просечната густина на населението и степен на искористеност на локациите;
- Примена на современи принципи во комуналното уредување и целосно екипирање на населените места со водоводна и канализациона мрежа;
- Примена на современи системи за елиминирање на цврст отпад со целосно елеминирање на депониите;

– Мониторинг на состојбата и функционирањето на стопански зони и **стопанските капацитети** (мини фарми, производни погони и др.) во населените места;
– Организација на сообраќајот и сообраќајниот систем во и надвор од населените места во согласност со заштитата на подземни води.

Категоријата на посебни мерки и насоки за просторен развој на населбите предвидуваат:

Формирање на систем на населени места составен од две нивоа, и тоа општински центри од I ниво и останати населби II ниво. Секоја од населбите е функционално опремена во зависност од нивото во кое припаѓа согласно ПП на заштитните зони на изворот Рашче. Предметната локација се наоѓа во атарите на населбите од I ниво и за истата важат посебните мерки за ова ниво на населби:

Посебните мерки и насоки за просторен развој на населбите од I ниво предвидуваат:

– Урбанистичката документација за развој на населбите и **стопанските капацитети** мора да содржи детално разработени мерки и конкретни плански решенија за заштита на животната средина и, посебно заштита на подземните води од загадување.
– За ефикасна заштита на животната средина предвидено е целосно современо комунално уредување и екипирање на населените места во доменот на сообраќајот, јавните и зелените површини, изградба на современа комунална инфраструктура-водоснабдителна и канализациона (фекална и атмосферска) мрежа со прочистителни станици,со целосна (100%) опфатеност на станбените и деловни објекти;
– Елимирање на цврстиот отпад предвидува отстранување на депониите од населените места и од севкупното заштитено подрачје на изворот „Рашче“.

Локацијата наменета за изградба на зграда од прехрамбена индустрија - фабрички комплекси, индустриски работилници, хали за монтажа, складови, топлани, генераторски станици и сл., КО Желино вон град, Општина Желино, се наоѓа во II (втора) заштитна зона на изворот и би требало да предизвика позитивни импулси и ефекти од аспект на повисока организација, инфраструктурна опременост и уреденост на просторот, зголемено ниво на функционална и комунална опременост, сето тоа базирано врз принципите на одржив развој како и максимално почитување и вградување на нормативите и стандардите за заштита на животната средина.

Домување

Од неколкуте основни функции во населбите, **домувањето** е најголем потрошувач и корисник на просторот, основна содржина на населбите и основен елемент на просторното и урбанистичко планирање. Домувањето општо, а станбената изградба посебно е битна компонента на социјалниот и општествениот развој, организација и уредување на просторот и подигнување на животниот стандард на населението.

Во просторно планските документи домувањето често се набљудува како последица на промените во другите развојни сфери. Примената на концепцијата

на полицентричен развој го третира домувањето како посебен тип на развоен ресурс, особено битно за неразвиените подрачја како нови жаришта на развој.

Бидејќи вложувањето во станбената изградба чини голем дел од приходот на секое домаќинство без стан, очигледно дека во услови на рационално работење и се поостра економска конкуренција, станбеното прашање на работниците, како и оние кои бараат вработување станува се поважна развојна околност. Порастот на цената на станбената изградба и одржување ќе влијае на промена на просторната стратегија на развој на голем број претпријатија кои ќе бидат принудени да ги лоцираат своите погони таму каде веќе постојат работници со решено станбено прашање.

Просторното разместување на новите стопански претпријатија треба да се базира на постоечкиот станбен фонд во помалите населби и нивните технологии во склад со квалификационата структура на населението на таквите подрачја. На тој начин, постоечкиот станбен фонд, како една од почетните развојни ресурси на овие населби станува поттик за јакнење на постоечките и создавање на нови центри, на развој во функција на полицентричен развој.

Во тој контекст оваа иницијатива **за изградба на згради од прехрамбена индустрија - фабрички комплекси, индустриски работилници, хали за монтажа, складови, топлани, генераторски станици и сл., КО Желино вон град, Општина Желино, го поддржува концептот, кој нуди квалитетни услуги во функција на стопанскиот развој, а кој се базира на популацијата и станбениот фонд во населбите во непосредна близина.**

Јавни функции

Организацијата на јавните функции, согласно планираната мрежа на населби, поаѓа од постојната мрежа на јавните функции во регионот под претпоставка дека идниот развој на истите ќе се развива во согласност со економските, институ-ционалните и други промени во него.

Организирање на мрежата на јавните функции овозможува:

- достапност на функциите до сите граѓани во регионот;
- воедначен квалитет на пружените услуги;
- активно учество на граѓаните во организација на работата на јавните функции;
- прилагоденост на програмата на јавните служби на локалните карактеристики како и можност за избор на модалитет и вид на услуга.

Развојот на стопанството и системот на населби, економскиот развој, зголемување на степенот на вработеност и севкупната урбанизација на просторот го условува порамномерниот развој на јавни функции, како *потреба за поголем избор на занимања, потреба од соодветно образование, како и остварување на здравствена и социјална заштита.* Мотивите, интересите и инвестиционите критериуми на приватните инвеститори, различните фондации и други непрофитни асоцијации се исто така значајни за организирање на јавните функции.

Предложената локација **за изградба на згради од прехрамбена индустрија - фабрички комплекси, индустриски работилници, хали за монтажа, складови,**

топлани, генераторски станици и сл., КО Желино вон град, Општина Желино, е надвор од урбаниот опфат на најблиската населба и нема препораки за организација на јавни функции на неа, што значи дека се исклучени и можностите за било каков конфликт помеѓу два типа на функции.

Индустрија

Развојот и просторната разместеност на *индустријата* претставува значаен фактор за поттикнување на развојот на вкупната економија и модернизација на другите области од економскиот и општествениот живот. Ефикасното и успешно спроведување на насоките и определбите за поттикнување на развојот на индустриските дејности и нивно рационално разместување во просторот ги детерминираат позитивните промени и во другите сегменти на економијата: пораст на вработеноста, зголемување на бруто домашниот производ, подобрување на животниот стандард и др.

Врз основа на сознанијата и определбите на "Националната стратегија за економски развој на Република Македонија" (МАНУ, 1997), како и врз основа на досегашниот развој, а особено концептот на одржлив развој, основните насоки и стратешки определби на долгорочниот развој на индустријата се следните: технолошко преструктурирање, извозна ориентација на водечките сектори и гранки; *пошироко воведување и развој на еколошки-просторно прифатливо индустриско производство со развој на штедливи технологии (во однос на природните ресурси, енергијата и горивото и работната сила) и (или) малоотпадни (безотпадни) технологии;* зголемување на ефикасноста на производството; почитување на инвестиционите критериуми врз база на континуирано планирање и прифаќање на пазарните критериуми на стопанисување; стратегија на разместеност на индустриските капацитети која ја респектира просторната структура на факторите на разместеноста, рационалниот распоред на материјалните производствени фондови, од аспект на вкупниот простор на Републиката и потребите од комплексен развој на одделни територијални единици; развој на малите претпријатија, заради остварување на концептот на децентрализиран развој и разместеност на индустријата.

Развојот на индустријата по одделните општини, особено помалите, се очекува да се остварува со градба на мали, флексибилни капацитети и поголема застапеност меѓу другото и на агроиндустрискиот сектор. Реализација на документацијата за изградба на зграда од прехрамбена индустрија - фабрички комплекси, индустриски работилници, хали за монтажа, складови, топлани, генераторски станици и сл., КО Желино вон град, Општина Желино ќе влијае на поттикнување на развојот на производниот сектор.

Во планскиот период, индустриското производство се очекува да биде застапено во сите општини и да остварува растеж кој ќе придонесе за зголемување на вработувањето, подобрување на условите за живеење на граѓаните на поширокиот простор на земјата.

Индустријата која е водечка стопанска дејност и двигател на развојот на вкупната економија има значајно влијание врз квалитетот на животната средина. Во услови на усвоената развојна парадигма на "одржлив" развој,

напорите треба да се насочат кон суштествени промени во стратегијата и политиката за развој и просторна алокација на индустриски гранки засновани на принципите на еколошка заштита. Според филозофијата на одржлив развој, економскиот односно индустрискиот развој и заштитата на животната средина прават единствен систем. Одржливиот развој претставува алтернатива за загрозените природни и создадени вредности и за создавање на хумано општество и окружување. Разрешувањето на конфликтите во овој систем треба да почива на интеракција на релацијата простор и социо-економската компонената на развојот.

Сообраќај и врски

Комуникациската мрежа на Република С.Македонија, сочинета од повеќе комуникациски потсистеми, е етаблирана преку *системот за сообраќај и врски* врз чија основа, помеѓу другото, се темели и организацијата на просторот на државата. Комуникациските системи во Републиката, кои се од особено значење за развојот на стопанските активности, се очекува да се подобруваат, унапредуваат и да се развиваат во две насоки на развој на комуникациите:

- екстерното поврзување на државата (стратешки коридори);
- интерното поврзување во државата (регионални и локални потреби).

Основа за *екстерното поврзување* на државата се дефинираните комуникациски коридори согласно меѓународните конвенции и препораки, што воедно се и основа за ориентација кон европските и балканските определби за економски и технолошки комуникации, што е од особено значење за извозот.

Основата за *интерното поврзување* во државата односно планирање и развој на патната мрежа на Државата се базира на категоризација на патиштата, на стратешки дефинирани меѓународни коридори за патен сообраќај, на досега изградената европска патна мрежа-ТЕМ со "Е" ознака на патиштата, на досега изградената магистрална и регионална патна мрежа, како и на определбите од долгорочната стратегија за развој.

Мрежата на патишта *"Е"* ознака што ги дефинира меѓународните коридори за патен сообраќај низ Републиката се: *Е-65, Е-75, Е-850, Е-871.*

Според Просторниот план на Република Македонија, автопатската и магистрална патна мрежа релевантна за предметниот простор е:

- **Е-65** што се поклопува со делови од магистралните патишта М-3, М-4 и М-5 - (СР-Блаце-Скопје-Тетово-Кичево-Требеништа-Охрид-Битола-Меџитлија-ГР) - коридор за патен сообраќај во насока север-југ
- **М-4** - (АЛ-Ќафа Сан-Струга-Кичево-Скопје-Миладиновци-М-1).

1. Врз основа на „Одлуката за категоризација на државните патишта" овој магистрален патен правец се преименува со ознаката:

- **А2** - (Граница со Бугарија - ГП Деве Баир - Крива Паланка - Страцин - Романовце - Куманово - Миладиновце - обиколница Скопје - Тетово - Гостивар - Кичево - Требениште - Струга - граница со Албанија - ГП Ќафасан).

Во идната патна мрежа на Републиката, основните патни коридори ќе ги следат веќе традиционалните правци во насока север-југ (коридор 10), односно исток-запад (коридор 8), што се вкрстосуваат во просторот помеѓу градовите: Скопје, Куманово и Велес. На тој начин дел од магистралните патишта во Републиката ќе формираат три основни патни коридори, што треба да се изградат со технички и експлоатациони карактеристики компатибилни со системот на европските автопатишта (ТЕМ):

- север-југ: М-1 (Србија - Куманово - Велес - Гевгелија - Грција),
- исток-запад: М-2 и М-4 (Бугарија-Крива Паланка-Куманово-Скопје-Тетово-Струга-Албанија и крак Скопје - Србија),
- исток-запад: М-5 (Бугарија - Делчево - Кочани - Штип - Велес -Прилеп - Битола - Ресен - Охрид- Требеништа - М4 (крак Битола -граница со Грција).

На автопатската и магистралната патна мрежа се надоврзуваат *регионалните патишта*, што заедно со локалните категоризирани патишта ќе ја сочинуваат патната мрежа на Републиката.

Релевантен регионален патен правец за предметната локација, според Просторниот план на Република Македонија, влегува во групата на регионални патишта "Р2" и е со ознака:

- **Р2242** - (Желино-врска со А2-Јегуновце-врска со Р2234);

Динамиката за реализација на мрежата, што ќе овозможи целосно опслужување на Републиката, ќе биде во функција на сообраќајните потреби (очекуваниот обем на сообраќајот), потребите за интеграција во европскиот патен систем, како и економската моќ на државата, а трасите на меѓународните и магистралните патишта, задолжително ќе поминуваат надвор од населените места и се предлага да се решаваат со денивелирано вкрстосување со останатата патна мрежа.

При изработка на планската документација од аспект на безебедноста во Патниот сообраќај, да се почитуваат Законот за јавни патишта, како и важечките Законски и подзаконски акти кои ја допираат оваа област.

Железнички сообраќај: Концепцијата за развој на *железничкиот систем* базира на потребата за модернизација и проширување на железницата во целина, како и поврзување на железничката мрежа на Републиката со соодветните мрежи на Република Бугарија и Република Албанија.

Железничката мрежа на Републиката, во планскиот период, треба да ја сочинуваат: магистрални железнички линии од меѓународен карактер, регионални линии и локални линии.

Магистрални железнички линии од меѓународен карактер:

- СР- Табановце-Скопје-Гевгелија-ГР 213,5 km
- СР - Блаце-Скопје 31,7 km
- СР -Кременица-Битола-Велес 145,6 km
- БГ -Крива Паланка-Куманово 84,7 km
- АЛ-Струга-Кичево-Скопје 143,0 km

Покрај постојните врски Табановце и Блаце на север, односно Гевгелија и Кременица на југ, ќе се изврши и соодветно поврзување на исток кон Република Бугарија, односно на запад кон Република Албанија, со што ќе се овозможи целосно интегрирање на македонскиот железнички систем со соодветните системи на соседните држави.

Во планскиот период меѓудругото, се очекува развој на интегралниот транспорт, односно техничко-технолошкото доопремување на Македонските железници за извршување на задачите и за вклучување во меѓународниот сообраќај, што е во согласност со стратегијата на развојот на железничкиот сообраќај и со реалните можности на Државата.

Воздушен сообраќај: Воздушните патишта во Државата се интегрален дел од европската мрежа на воздушни коридори со ширина од 10 наутички милји во кои контролирано се одвиваат прелетите над територијата на државата.

Примарната аеродромска мрежа треба да ја сочинуваат вкупно 4 аеродроми за јавен воздушен сообраќај, и тоа во Скопје, Охрид, Струмица и Битола. Аеродромот во Скопје е оспособен за прием и опрема на интерконтинентални авиони, аеродромот во Охрид е реконструиран во повисока-II категорија, а новите аеродроми што се предвидуваат во Струмица и Битола се предвидени да бидат со доминантна намена за карго транспорт на стоки.

Секундарната аеродромска мрежа се предлага да ја сочинуваат сегашните 5 реконструирани и технички доопремени спортски аеродроми и вкупно 15 аеродроми за стопанска авијација, од кои 7 нови. Покрај тоа треба да се уредат и околу 20 терени за дополнителен развој на воздухопловниот спорт и туризам во согласност со меѓународните прописи за ваков вид на аеродроми.

Радиокомуникациска и кабелска електронско комуникациска мрежа

Радиокомуникациска мрежа е јавна електронска комуникациска мрежа со која се обезбедува емитување, пренос или прием на знаци, сигнали, текст, слики и звуци или други содржини од каква било природа преку радиобранови. Основни елементи на примопредавателниот систем се: антените, антенските столбови, водови, засилувачи и друго.

Јавните електронски комуникациски мрежи треба да се планираат, поставуваат, градат, употребуваат и слично под услови утврдени со Законот за електронските комуникации, прописите донесени врз основа на него, прописите за просторно и урбанистичко планирање и градење, прописите за заштита на животната средина, нормативите, прописите и техничките спецификации содржани во препораките на Европската Унија.

Изложеноста на јавноста на нејонизирачко електромагнетно зрачење со пуштањето во работа на антенски систем не треба да ги надминува вредностите пропишани со Упатството за гранични вредности при изложеност на нејонизирачко зрачење издадено од Меѓународна комисија за заштита од нејонизирачко зрачење (ICNIRP – International Commission on Non-Ionizig Radiation Protection). Агенцијата за електронски комуникации врши контрола со мерење на

нејонизирачкото електромагнетно зрачење, со цел да ја утврди усогласеноста на антенските системи со граничните вредности.

Оператори на мобилната телефонија во Републиката се: М-Телеком, А1 Македонија, Телекабел и Лајкамобајл. Тие во своите секојдневни развојни активности вршат:

- Квалитетно мрежно покривање со мобилен сигнал на:
  - региони, општини, населени места,
  - подрачја од јавен интерес (културно-историски, спортски, стопански, индустриски, погранични зони и др.),
  - сообраќајна и транспортна инфраструктура.
- Подготовка на проекти за развој на мрежата согласно постоечката инфраструктура на теренот.
- Усогласување на развојните планови со одделни институции на државата (министерства, управи и сл.).

Овој регион покриен е со сигнал на мобилна телефонија на мобилните оператори.

Кабелска електронска комуникациска мрежа - се користи за дистрибуција на јавни електронски комуникациски услуги до крајниот корисник. Пристапниот дел на мрежата е изграден од кабли (од бакарни парици, коаксијални, хибридни коаксијално-оптички и/или оптички) и придружни дистрибутивни и изводни точки: канали, цевки, кабелски окна/шахти, надворешни ормари и др.

Јавната кабелска електронска комуникациска мрежа и придружните средства треба да се планираат, проектираат, поставуваат и градат на начин кој нема да ја попречува работата на другите електронски комуникациски мрежи и придружни средства, како ни обезбедувањето на другите електронски комуникациски услуги.

Изградбата на јавните електронски комуникациски мрежи и придружни средства треба да се обезбеди:

- заштита на човековото здравје и безбедност,
- заштита на работната и животната средина,
- заштита на просторот од непотребни интервенции,
- заштита на инфраструктурата на изградените јавни електронски комуникациски мрежи,
- унапредување на развојот и поттикнување на инвестиции во јавните електронски комуникациски мрежи со воведување на нови технологии и услуги, а особено со воведување на следни генерации на јавни електронски комуникациски мрежи.

АД "Македонски Телекомуникации" и останатите оператори за своите корисници обезбедуваат широк опсег на услуги како што се: говорни услуги (вклучувајќи услуги со додадена вредност), услуги за пренос на податоци, пристап до Интернет, мобилни комуникациони услуги, јавни говорници и др. Комуникациските услуги се обезбедуваат врз основа на добро воспоставената електронска комуникациска мрежа со примена на најсовремени технологии.

Телефонските корисници во ова подрачје во електронско комуникацискиот сообраќај приклучени се преку телефонската централа во Желино.

Операторите на јавна кабелска електронска комуникациска мрежа треба да обезбедат можност за широкопојасен пристап до услуги (broadband) со големи брзини на: 100% од домаќинствата покриени со мрежата на операторот со можност за пристап до јавната комуникациска мрежа со брзина на пренос од 30 Mbps и најмалку 50% од домаќинствата покриени со мрежата на операторот со можност за пристап до јавната комуникациска мрежа со брзина на пренос од 100 Mbps.

За новопредвидените градби, изградената електронска комуникациска инфраструктура за пренос со големи брзини треба да им овозможи на сите корисници слободен избор на оператор, а на сите оператори пристап до градбите под еднакви и недискриминаторски услови.

Заштита на животната средина

Анализата на влијанијата врз животната средина, како превентива, има за цел да ги идентификува можните проблеми, да ги рационализира трошоците и да направи оптимален избор на мерките за заштита на животната средина. За разлика од "пасивниот" пристап, со кој се применуваат заштитни мерки по настанатиот проблем, што претставува финансиско оптоварување на производителите, давачите на услуги и општеството во целост, превентивната заштита на животната средина се трансформира во елемент на развој и појдовна основа за глобалното управување со животната средина засновано на принципите на одржливиот развој. Одржувањето на континуитет во следењето на состојбите во медиумите и областите на животната средина, дава претстава за трендот на промени кои настанале во текот на подолг временски период на анализираното подрачје, како основа за планирање и предвидување на промените кои би можело да се очекуваат во животната средина во временската рамка на која се однесува планскиот документ.

Можни закани по животната средина на просторот со намена згради од прехрамбена индустрија - фабрички комплекси, индустриски работилници, хали за монтажа, складови, топлани, генераторски станици и сл., КО Желино вон град, Општина Желино се: нарушување на квалитетот на воздухот, водите и почвата како резултат на емисија на загадувачки материи, зголемени нивоа на бучава и вибрации и несоодветно управување со отпадот.

Со цел да се обезбеди заштита и унапредување на животната средина на просторот со намена згради од прехрамбена индустрија - фабрички комплекси, индустриски работилници, хали за монтажа, складови, топлани, генераторски станици и сл., КО Желино вон град, Општина Желино, потребно е да се почитуваат одредбите пропишани во законската регулатива од областа на заштита на животната средина и подзаконските акти донесени врз нивна основа.

Со Просторниот план на регионот на заштитните зони на изворот Рашче направена е анализа на територијата на Првата и Втората поширока заштитна зона

на изворот, при што со анализа на природните фактори опфатен е просторот на целокупното сливно подрачје. Предметната локација, се наоѓа во II заштитна зона на изворот Рашче.

На подрачјето, емисијата на загадувачките материи во воздухот, се должи на отпадните гасови од индустриското производство и сообраќајот. Во споредба со градовите што се сметаат за средини со најлош квалитет на воздухот во Републиката, Тетово има најголеми количества на емитирана прашина, додека количествата на емитиран CO_2 се помали од Битола и Скопје, а поголеми од Велес. Поради тоа што не се врши мониторинг на емисиите на отпадни гасови од поединечните извори на загадување, отежната е проценката на реалната состојба и истовремено се наметнува потребата од интегрирање на компонентата на управување со квалитетот на воздухот во урбанистичкото планирање. Потребно е да се следи и контролира присуството на загадувачки материи во воздухот со цел да се одржи квалитетот на воздухот во граници на дозволените нивоа на емисии. Да се уреди околниот простор со зеленило. При изборот на вегетацијата да се даде приоритет на видовите (автохтони) со висок биоакумулативен капацитет за загадувачки материи. Да се изведуваат енергетски ефикасни објекти.

Загадувањето на водите во Полошката котлина е последица на ерозивните процеси, преку кои се внесуваат големи количини на минерали и органски материи, испуштање на ефлуенти од домаќинствата, индустријата, земјоделието (полјоделството и сточарството), присуство на неуредени и диви депонии. Од проценетиот квалитет на водите во Вардар, е утврдено перманентно отстапување од пропишаниот квалитет, особено по вливот на комуналните и индустриските отпадни води од Тетово, што се одразува на податоците за квалитетот на водата на мерното место Сараќино. Да се предвидат соодветни технички зафати за пречистување на отпадните води и имплементација на технологии кои ќе овозможат нивно повторно искористување за истата или друга намена, и да се контролира квалитетот на пречистените отпадни води пред испуштање во најблискиот реципиент, со цел да се усогласат вредностите на концентрацијата на материите присутни во пречистената отпадна вода со пропишаните гранични вредности на максимално дозволените концентрации на материите присутни во реципиентот.

При реализација на предвидените активности на терен да се внимава да не дојде до искористување на земјиштето на начин и обем со кој би се загрозиле неговите природни вредности. Да се избегне губење, модификација и фрагментација на живеалиштата и прекумерно искористување на природните ресурси, со цел да се намалат или целосно елиминираат негативните последици врз стабилноста на екосистемите и деградација на биодиверзитетот и одржување на крајбрежната вегетација на водотеците во околина на предметната локација со цел заштита од ерозивен нанос.

Со цел да се избегнат негативните ефекти од бучавата врз здравјето на населението во непосредната околина и да се почитуваат пропишаните гранични вредности за дозволено ниво на бучава во животната средина, потребно е да се превземат активности за намалување на бучавата и вибрациите од опремата.

Неопходно е организирано управување со отпадот со цел да се минимизира негативното влијание врз животната средина, животот и здравјето на луѓето. Создавачот и/или поседувачот на отпадни материи и емисии ги сноси сите трошоци за санација на евентуално предизвиканите нарушувања во животната средина.

Заштита на природното наследство

Од областа на **заштита на природата** *(природното наследство, природните реткости и биолошката и пределската разновидност),* документацијата на предметниот простор треба да се усогласи со Просторниот план на Република Македонија на тој начин што, врз основа на режимот за заштита, ќе се организира распоред на активности и изградба на објекти кои ќе се усогласат со барањата кои ги поставува одржливото користење на природата и современиот третман на заштитата.

Особено внимание при заштита на природата, треба да се посвети на начинот, видот и обемот на изградбата што се предвидува во заштитените простори за да се одбегнат или да се надминат судирите и колизиите со инкомпатабилните функции. За таа цел е неопходно почитување на следните принципи:

- Оптимална заштита на просторите со исклучителна вредност;
- Зачувување и обновување на постојната биолошка и пределска разновидност во состојба на природна рамнотежа;
- Обезбедување на одржливо користење на природното наследство во интерес на сегашниот и идниот развој, без значително оштетување на деловите на природата и со што помали нарушувања на природната рамнотежа;
- Спречување на штетните активности на физички и правни лица и нарушувања во природата како последица на технолошкиот развој и извршување на дејности, односно обезбедување на што поповолни услови за заштита и развој на природата;
- Рационална изградба на инфраструктурата;
- Концентрација и ограничување на изградбата;
- Правилен избор на соодветна локација.

Согласно Законот за заштита на природата (Службен весник на РМ, бр.67/04, 14/06, 84/07, 35/10, 47/11, 148/11, 59/12, 13/13, 163/13, 41/14, 146/15, 39/16, 63/16, 113/18 и 151/21) и Законот за животна средина (Службен весник на РМ, бр.53/05, 81/05, 24/07, 159/08, 83/09, 48/10, 124/10, 51/11, 123/12, 93/13, 187/13, 42/14, 44/15, 129/15, 192/15, 39/16, 99/18 и 89/22) потребно е внесување на мерки за заштита на природата при планирањето и уредувањето на просторот и истите треба строго да се почитуваат.

Согласно Студијата за заштита на природното наследство, изработена за потребите на Просторниот план на Република Македонија, на предметниот простор со намена зграда од прехрамбена индустрија - фабрички комплекси, индустриски работилници, хали за монтажа, складови, топлани, генераторски станици и сл., КО Желино вон град, Општина Желино, нема регистрирано ниту евидентирано природно наследство:

Доколку при изработка на документацијата на предметниот простор или при уредување на просторот се дојде до одредени нови сознанија за природно наследство кое би можело да биде загрозено со урбанизацијата на овој простор, потребно е да се предвидат мерки за заштита на природното наследство:

- Утврдување на границите и означување на сите објекти кои би можеле да бидат предложени и прогласени како природно наследство;
- Забрана за вршење на какви било стопански активности кои не се во согласност со целите и мерките за заштита утврдени со правниот акт за прогласување природното добро или Просторниот план за подрачје со специјална намена;
- Магистралната и останатата инфраструктура (надземна и подземна) да се води надвор од објектите со природни вредности, а при помали зафати потребно е нејзино естетско вклопување во природниот пејзаж;
- Воспоставување на мониторинг, перманентна контрола и надзор на објектите со природни вредности и преземање на стручни и управни постапки за санирање на негативните појави;
- Воспоставување на стручна соработка со соодветни институции во окружувањето;
- Почитување на начелата за заштита на природата согласно Законот за заштита на природата.

Заштита на културно наследство

Во своето милениумско постоење, човековата цивилизација од праисторијата до денес, на територијата на нашата држава, оставила значајни траги од вонредни културни, историски и уметнички вредности кои го потврдуваат постоењето, континуитетот и идентитетот на македонскиот народ на овие простори.

Просторниот аспект на недвижното културно наследство е предмет на анализа во корелација со долгорочната стратегија на економски, општествен и просторен развој, односно стратегија за зачувување и заштита на тоа наследство во услови на пазарно стопанство.

Републичкиот завод за заштита на спомениците на културата, за потребите на Просторниот план на Републиката, изготви Експертен елаборат за заштита на недвижното културно наследство во кој е даден Инвентар на недвижното културно наследство од посебно значење.

Инвентарот содржи список на регистрирани и евидентирани недвижни културни добра, што подразбира список на недвижните предмети со утврдено својство споменик на културата, односно на недвижните предмети за кои основано се претпоставува дека имаат споменично својство. Тоа се: археолошки локалитети, цркви, манастири, џамии, бањи, безистени, кули, саат кули, турбиња, мавзолеи, конаци, мостови, згради, куќи, стари чаршии, стари градски јадра и други споменици со нивните имиња, локации, блиските населени места, период на настанување и општините во кои се наоѓаат спомениците.

Согласно постоечката законска регулатива, видови на недвижно културно наследство се: споменици, споменични целини и културни предели.

На подрачјето на катастарската општина Желино кое е предмет на анализа има регистриран недвижен споменик на културата (Експертен елаборат):

1. Мост на река Вардар, Желино, турски период;

На подрачјето на катастарската општина Желино, има евидентирани недвижни споменици на културата (Експертен елаборат):

1. *Археолошки локалитет "Бело Поле", Желино, неолит, антички, византиски период и среден век;*
2. *Археолошки локалитет "Градиште", Желино, праисторија и римски период;*
3. *Археолошки локалитет "Грамаќе", Желино, римски период;*

Во Археолошката карта на Република Македонија[1], која ги проучува предисториските и историските слоеви на човековата егзистенција, од најстарите времиња до доцниот среден век, на анализираното подрачје на катастарската општина евидентирани се следните локалитети:

КО Желино – *Бело Поле,* наслеба од неолитско, од римско време и од среден век лоцирана северозападно од селото на десниот брег на реката Вардар. *Градиште,* наслеба од бронзено и од доцноантичко време, се наоѓа над селото на висок рид на зарамнето плато. *Грамаќе,* населба од доцноантичко време се наоѓа северно од селото.

Според Просторниот план на Р.Македонија, најголем број на цели се однесуваат на третманот и заштитата на културното наследство во плановите од пониско ниво.

При изработка на планска документација од пониско ниво, да се утврди точната позиција на утврдените *локалитети со културно наследство* и во таа смисла да се применат плански мерки за заштита на недвижното наследство:

- задолжителен третман на недвижното културно наследство во процесот на изработката на просторните и урбанистичките планови од пониско ниво заради обезбедување на плански услови за нивна заштита, остварување на нивната културна функција, просторна интеграција и активно користење на спомениците на културата за соодветна намена, во туристичкото стопанство, во малото стопанство и услугите, како и во вкупниот развој на државата;
- планирање на реконструкција, ревитализација и конзервација на најзначајните споменички целини и објекти и организација и уредување на контактниот, околниот споменичен простор заради зачувување на нивната културно - историска димензија и нивна соодветна презентација;
- измена и дополнување на просторните и урбанистичките планови заради усогласување од аспект на заштитата на недвижното културно наследство.
- Културното недвижно наследство во просторните и урбанистички планови треба да се третира на начин кој ќе обезбеди негово успешно вклопување во просторното и организационо ткиво на градовите и населените места или

[1] **МАНУ Скопје, 1996г.**

пошироките подрачја и потенцирање на неговите градежни, обликовни и естетски вредности.

Туризам и организација на туристички простори

Туризмот и угостителството со својата основна функција-прифаќање, сместување и истовремено задоволување на голем број разновидни барања и желби на туристите, влијае врз вкупната економија и развојот на одредена средина, а исто така има изразено влијание и врз просторот во кој ја извршува својата дејност. Туризмот со своето мултиплицирано влијание во процесот на стопанисување, посредно и непосредно, ги вклучува и другите гранки и дејности во вкупната понуда на туристичкиот пазар. Ова пред сé, се однесува на угостителството, трговијата, сообраќајот, занаетчиството, здравството и на разни други видови услуги. Исто така, преку туризмот се нудат и се продаваат нематеријални вредности, како што се: разни информации, обичаи, фолклор, забава, спортско-рекреативни активности и слично.

Врз основа на комплексно согледаните природни и создадени услови и ресурси по обем, квалитет, распространетост или уникатност, функционалност, атрактивност и степен на активираност, на територијата на Република С.Македонија како посебни целини може да се издвојат следните видови на туристички потенцијали: водените површини, планините, бањите, целините и добрата со природно и културно наследство, транзитните туристички правци, градските населби, ловните подрачја и селата.

Согласно со основните долгорочни цели, концептот и критериумите за развој и организација на туристичката понуда, во Републиката се дефинирани вкупно 10 туристички региони со 54 туристички зони.

Предметната локација припаѓа на Шарско - Полошки туристички регион со утврдени 3 туристички зони и 14 туристички локалитети. Низ нејзе минува транзитен коридор.

Заштита од воени разурнувања, природни и техничко-технолошки катастрофи

Согласно Просторниот план на Република Македонија, предметната локација за која се наменети условите за планирање на просторот за изградба на згради од прехрамбена индустрија - фабрички комплекси, индустриски работилници, хали за монтажа, складови, топлани, генераторски станици и сл., КО Желино вон град, Општина Желино, се наоѓа во простори со висок степен на загрозеност од воени дејства.

Тоа се простори кои во случај на војна би се нашле во зафатот на стратегиските насоки на нападот на агресорот. Истовремено тоа се насоки кои се совпаѓаат со природните комуникациски коридори во кои се сконцентрирани најразвиените физички структури и се со најгуста населеност. Оттука во случај на војна во овие простори може да се очекува висок степен на повредливост на физичките структури, луѓето и материјалните добра.

Согласно Законот за заштита и спасување („Службен весник на Република Македонија" број 93/12 - пречистен текст, 41/14, 129/15, 71/16, 106/16 и 83/18),

задолжително треба да се применуваат мерките за заштита и спасување кои опфаќаат урбанистичко-технички и хуманитарни мерки, а се применуваат во процесот на планирање и уредување на просторот и проектирање и изградба на објектите, на начин кој го уредува Владата со подзаконски акт.

Сеизмичките појави - земјотресите се доминантни природни непогоди во Државата, кои можат да имаат катастрофални последици врз човекот и природата. Присутни се низ вековите, на десет сеизмички жаришта во земјата или во нејзината поблиска и поширока околина. Земјотресите со умерени магнитуди (M<6,0) можат да предизвикаат сериозни разурнувања, бидејќи традиционално градените објекти, особено во руралните средини, не можат да ги издржат овие земјотреси без значителни оштетувања. Историските податоци покажуваат дека силните земјотреси генерирани на територијата на државата се проследени и со појава на колатерални хазарди (ликвификација, одрони, свлечишта, пукнатини, раседници, померувања), со доминантни одрони и свлечишта, што уште повеќе ги зголемува негативните последици на земјотресите.

Во досегашниот просторен развој на Републиката, природните богатства, географските, морфолошките и другите погодности имале доминантно влијание врз изградбата и уредувањето на нејзината територија, без оглед на присутните сеизмички ризици. Тоа создава конфликтна ситуација во која најголемите градови, најголем број на населението, индустриските капацитети и најзначајните комуникации, како што се коридорите север - југ и исток - запад, се лоцирани во зоните со најголема сеизмичност (интензитет од VII – X степени на МКС -64).

Локацијата за која се наменети условите за планирање на просторот се наоѓа во зона со VIII степени по Меркалиевата скала на очекувани земјотреси.

Намалување на сеизмичкиот ризик може да се изврши со задолжителна примена на нормативно - правна регулатива, со која се уредени постапките, условите и барањата за постигнување на технички конзистентен и економски одржлив степен на сеизмичка заштита, кај изградбата на новите објекти.

Во инвестиционите проекти треба да се разработат мерките за заштита на човекот, материјалните добра и животната средина од природни катастрофи.

Неопходно е перманентно ажурирање на плановите за заштита од елементарни непогоди, кои согласно законските обврски постојат за целата територија на државата, поради присутниот сеизмички хазард, како и изложеноста на други природни катастрофи. Со реализација на наведените приоритети се создаваат реални услови за успешна инженерска превенција и намалување на сеизмичкиот ризик на територијата на целата Држава, односно за ефикасен менаџмент на ефектите и вонредните состојби предизвикани од силните сеизмички сили.

За успешно функционирање *на заштитата од природни и елементарни катастрофи* во процесот на урбанистичко планирање потребно е да се преземат соодветни мерки за *заштита од пожари*, односно евентуалните човечки и материјални загуби да бидат што помали во случај на пожари.

Во однос на диспозицијата на противпожарната заштита, предметната локација во случај на пожар ќе ја опслужуваат противпожарни единици од градот Тетово.

Во процесот на планирање потребно е да се води сметка за конфигурацијата на теренот, степен на загрозеност од пожари и услови кои им погодуваат на пожарите: климатско-хидролошките услови, ружата на ветрови и слично кои имаат влијание врз загрозеност и заштита од пожари.

Заради поуспешна заштита во урбанистички планови се превземаат низа мерки за отстранување на причините за предизвикување на пожари, спречување на нивното ширење, гаснење и укажување помош при отстранување на последиците предизвикани со пожари, кои се однесуваат на:

- изворите за снабдување со вода, капацитетите на водоводната мрежа и водоводните објекти кои обезбедуваат доволно количество вода за гаснење на пожари;
- оддалеченоста меѓу зоните предвидени за станбени и јавни објекти и зоните предвидени за индустриски објекти и објекти за специјална намена за сместување лесно запаливи течности, гасови и експлозивни материи;
- широчината, носивоста и проточноста на патиштата со кои ќе се овозможи пристап на противпожарни возила до секој објект и нивно маневрирање за време на гаснење на пожарите.

Заштитата од пожари опфаќа мерки и дејности од нормативен, оперативен, организационен, технички, образовно-воспитен и пропаганден карактер, кои се уредени со Законот за заштита и спасување, како и Уредбата за спроведување на заштитата и спасувањето од пожари.

При појава на природни стихии, како што се поплавите, секое организирано општество превзема активни и пасивни мерки за организирана одбрана.

Појавата на *поплави* првенствено е поврзана со природните езера и хидрографската мрежа, но најчестиот вид на поплави и најголемата опасност од нив, сепак, доаѓа од породните водотеци. Согласно со ова за донесување на брзи, исправни и ефикасни одлуки неопходно е да се располага со:

- однапред разработен план;
- сигурни информации за состојбата во загрозеното подрачје;
- сигурни прогностички информации за очекуваните сосотојби;

Од метеоролошки појави со карактеристики на елементарни непогоди се манифестираат појавата на **град, луњени ветрови и магли**.

Согласно Просторниот план на Република Македонија, локацијата за изградба на зградиод прехрамбена индустрија - фабрички комплекси, индустриски работилници, хали за монтажа, складови, топлани, генераторски станици и сл., КО Желино вон град, Општина Желино се наоѓа во потенцијална зона на ликвифација.

Ликвифакција, претставува доминантен колатерален хазард на кои, територијата на Државата, а со тоа и предметната локација, може да бидат

изложени во сеизмички услови. Од геотехнички аспект, овие хазарди се релативно плитки феномени кои настануваат во случај кога динамичката јакост на површинските почвени материјали е надмината, или во случај на пореметување на лабилните стенски блокови и изолирани карпи.

Доколку на предметната локација се потврди веројатноста за настанување на ликвифација, да се предвидат соодветни мерки за заштита согласно законската регулатива.

Едно од можните и неопходно потребни превентивни мерки за заштита од техничко - технолошки катастрофи е планирањето, кое преку осознавање и анализа на состојбите и опасностите од можните инциденти, во одржувањето на инсталациите и опремата, треба да создаде прифатлив однос кон животната средина.

Потребна е доследна примена на основните методолошки постапки за планирање и уредување на просторот:

- оценка на состојбите на природните компоненти на животната средина и степенот на загрозеност од појава на технички катастрофи;
- оценка на оптовареноста на просторот со технолошки системи со одредено ниво на ризик;
- анализа на меѓусебната зависност на природните услови и постојните технолошки системи;
- дефинирање на нивото на постојниот ризик при редовна секојдневна работа на технолошките системи и при појавата на инцидентни случаи;
- процена на загрозеноста на луѓето и материјалните добра;
- утврдување на критериумите за избор на оптимална варијанта на заштита врз основа на проценетиот степен на загрозеност.

Со примена на оваа методолошка постапка може де се очекува остварување на следните основни цели за заштита од техничко-технолошки катастрофи:

- максимално усогласување и користење на просторот од аспект на заштита во рамките на просторните можности;
- вградување на мерките на кои се заснова организацијата на заштита и спасување на човечките животи и материјалните добра од техничко-технолошки катастрофи во определувањето на намената на просторот;
- интегрирање на елементите на загрозеноста на прашањата врзани со заштитата на животната средина.

Заради постигнување на целосна заштита на луѓето, материјалните добра и потесната и поширокатa животна средина постојат три нивоа на преземање на сигурносни, превентивни мерки:

Прво ниво: ги вклучува сите мерки кои се преземаат во одржувањето на опремата и инсталациите, заради сигурно користење на опасни материјали во технолошките процеси и одбегнување на технолошки катастрофи.

Второ ниво: се однесува на сите мерки кои треба да обезбедат ограничување на емисијата како последица од пожар, експлозија или ослободување на

хемикалии, што може да се случи во околности на поголеми индустриски акциденти.

Трето ниво: вклучува мерки кои се преземаат за заштита на животната средина во смисла на ограничување на ефектите од емисија на опасни материи, или последици од пожар и експлозии.

При изработката на плановите од пониско ниво треба да се има предвид следното:

- Потребата од оформување на системот на евиденција и анализа на технолошките акциденти, компатибилен на системот МАРС на Европската унија, како база за евиденција на опасни материјали, присутни во технолошките постројки и можни причини на катастрофи.
- Потребата од предвидување на превентивни мерки од страна на стопанските субјекти за спречување на технолошки катастрофи, базирани врз анализата на однесувањето на исти или слични постројки.
- Изработка на соодветни планови и програми за заштита на населението и едукација и тренинг на персоналот во случај на евентуална техничка катастрофа.

Насоки за потребата од спроведување на Стратегиска оцена на влијанието врз животната средина

Во процесот за проценка на влијанието на плановите, стратегиите и програмите врз животната средина и врз здравјето на луѓето (Стратегиска оцена на влијанието врз животната средина-СОВЖС), покрај проценката на влијанијата се предвидуваат и мерки кои имаат за цел заштита на животната средина од сите можни влијанија и тоа уште во процесот на планирање и донесување одлуки за одредени стратегии, планови и програми, т.е. плански документи. Преку навремено спроведување на постапката за СОВЖС се обезбедува идентификување на потенцијалните позитивни и негативни влијанија од реализацијата на планскиот документ врз животната средина, а исто така се дефинираат и алтернативи и можни мерки за спречување, намалување и ублажување на негативните влијанија врз сите елементи на животната средина.

СОВЖС се подготвува во согласност со националната легислатива и одредбите од друга релевантна меѓународна легислатива, која е инкорпорирана во националната, во форма на законски и подзаконски акти и Конвенции, кои се ратификувани од страна на РСМ со посебни закони.

Целта на СОВЖС постапката е да се процени дали планскиот документ е во согласност со поставените цели за животна средина на национално и меѓународно ниво. Целите на стратегиската оцена на влијанието врз животната средина се прикажани преку статусот на: населението, социо-економски развој, човековото здравје, воздухот, климатските промени, водата, почвата, природното и културното наследство и материјалните добра.

Најдобро е процесот на стратегиска оцена на влијанието на планскиот документ да се одвива паралелно со развојот на планскиот документ, со цел

навремено да се земат во предвид целите на животната средина при дефинирање на целите на самиот плански документ.

Постапката за сратегиска оцена на влијанието врз животната средина се спроведува во неколку фази, од кои првата е ***Утврдување на потреба од спроведување на СОВЖС*** (дали планскиот документ ќе има значителни влијанија врз животната средина) согласно со Уредбата за стратегиите, плановите и програмите, вклучувајќи ги и промените на тие стратегии, планови и програми, за кои задолжително се спроведува постапка за оцена на нивното влијание врз животната средина и врз животот и здравјето на луѓето. Оваа фаза претставува изготвување на Одлуката за спроведување или неспроведување на СОВЖС. Органот кој го подготвува планскиот документ е должен да донесе Одлука за спроведување или Одлука за не спроведување на стратегиска оцена во која се образложени причините за спроведувањето, односно не спроведувањето согласно со критериумите врз основа на кои се определува дали еден плански документ би можел да има значително влијание врз животната средина и врз здравјето на луѓето.

Влијанијата, кои се претпоставува дека може да произлезат со имплементација на документацијата на предметниот простор може да се разгледуваат од аспект на негативни влијанија и од аспект на идни бенефиции, односно позитивни влијанија, како и генерални мерки за заштита, намалување и ублажување на негативние влијанија се следните:

- Просторот со намена згради од прехрамбена индустрија - фабрички комплекси, индустриски работилници, хали за монтажа, складови, топлани, генераторски станици и сл., КО Желино вон град, Општина Желино во рамките на предвидениот опфат, се очекува да предизвика позитивни импулси и ефекти врз целото непосредно опкружување од аспект на повисока организација, инфраструктурна опременост и уреденост на просторот, социо-економски развој.
- На просторот со намена згради од прехрамбена индустрија - фабрички комплекси, индустриски работилници, хали за монтажа, складови, топлани, генераторски станици и сл., КО Желино вон град, Општина Желино ќе има и негативни влијанија врз животната средина, посебно во фазата на градба на планираните објекти. Влијанијата што ќе се јават во фаза на градба (емисии на штетни материи во воздухот, можни штетни влијанија врз почвата (директни и индиректни), емисии на бучава, отпад и влијанија врз флората и фауната), ќе бидат локални и со ограничен временски рок.
- Влијанијата кои би можеле да се појават во фазата на експлоатација се нарушување на квалитетот на воздухот, водите и почвата како резултат на емисија на загадувачки материи, зголемени нивоа на бучава и вибрации и несоодветно управување со отпадот. Предметната локација се наоѓа во II заштитна зона на изворот Рашче. Мерки за заштита од овие влијанија се наведени во секторските области: водостопанство и водостопанска инфраструктура, заштита на животната средина.
- Неопходно е воспоставување и почитување на ефикасна контрола на користењето и уредувањето на земјиштето и утврдување на нормите и

стандардите за градба. Меѓу приоритетните определби на Просторниот план е заштитата на земјоделското земјиште, а особено стриктното ограничување на трансформацијата на земјиштето од I-IV бонитетна класа за неземјоделско користење, како и зачувување на квалитетот и природната плодност на земјиштето.

- Предметниот простор нема конфликт со постојните и планирани енергетски водови, радиокомуникациски и кабелски електронско комуникациски мрежи.
- Просторот со намена згради од прехрамбена индустрија - фабрички комплекси, индустриски работилници, хали за монтажа, складови, топлани, генераторски станици и сл., КО Желино вон град, Општина Желино, нема регистрирано ниту евидентирано природно наследство. Доколку при изработка на предметната документација или при уредување на просторот се дојде до одредени нови сознанија за природно наследство кое би можело да биде загрозено со урбанизацијата на овој простор, потребно е да се предвидат соодветни мерки за заштита на природното наследство согласно со законската регулатива.
- Во делот за заштита на културното наследство, културното наследство е наведено на ниво на катастарска општина, поради што при изработка на планска документација потребно е да се утврди дали на предметната локација има културно наследство и во таа смисла да се применат соодветните плански мерки за заштита на истото и да се постапи во согласност со постоечката законска регулатива.
- Со имплементацијата на документацијата на предметниот простор не постои можност за појава на прекугранични влијанија, ниту во фазата на градба, ниту во фазата на експлоатација, поради доволната оддалеченост на планскиот опфат од границите на Државата.
- Мерки за ублажување на негативните влијанија од евенуални несреќи и хаварии се наведени во секторската област: Заштита од воени разурнувања, природни и техничко-технолошки катастрофи.

При донесувањето на Одлука за спроведување или Одлука за не спроведување на стратегиска оцена за документацијата на предметниот простор со намена згради од прехрамбена индустрија - фабрички комплекси, индустриски работилници, хали за монтажа, складови, топлани, генераторски станици и сл., КО Желино вон град, Општина Желино, задолжително да се земат во предвид претходно наведените забелешки, како и забелешките од секторските области опфатени со Просторниот план на Република Македонија.

Усогласување на планската документација со Просторниот план

Сите активности во просторот треба да се усогласат со насоките на Просторниот план на државата, особено значителните и оние кои се однесуваат на планирањето и изградбата на:

- Државните инфраструктурни системи (патишта, железници, воздушен сообраќај, телекомуникации);
- Енергетските системи, енерговоди и поголеми водостопански системи;
- Градежните објекти важни за Државата;
- Капацитетите на туристичката понуда;
- Стопанските комплекси и оние кои се однесуваат на поголеми концентрации (слободни економски зони);
- Капацитетите за користење на природните ресурси.

Просторните планови на регионите и подрачјата од посебен интерес и урбанистичките планови се усогласуваат со Просторниот план на Републиката, особено во однос на следните елементи:

- Намената и користењето на површините;
- *Мрежата на инфраструктура;*
- Мрежата на населби;
- Заштитата на животната средина.

Насоките на Просторниот план на Републиката во однос на намената и користењето на површините се однесуваат на заложбата при изработката на урбанистичките планови, површините за сите урбани содржини треба да се бараат исклучиво на површини од послаби бонитетни класи (над IV категорија).

Посебни мерки и активности за остварување на рационалното користење и заштита на просторот, како и посебни интереси на просторниот развој се:

- Обезбедување на спроведување на постојните закони и прописи со кои се заштитува просторот, ресурсите и националното богатство и се организира и уредува просторот со цел за вкупен развој.
- Рационално користење на подрачјата за градба и нивно проширување или формирањето на нови врз база на критериумите за изготвување на соодветна планска документација.
- Насоките и критериумите за уредување на просторот надвор од градежните подрачја треба да се утврдат со помош на стручни основи и упатствата од ресорите на земјоделството, водостопанството, шумарството и заштитата на животната средина.

ЗАКЛУЧНИ СОГЛЕДУВАЊА

Условите за планирање на просторот се изработуваат со намена зграда од прехрамбена индустрија - фабрички комплекси, индустриски работилници, хали за монтажа, складови, топлани, генераторски станици и сл., на КП 528/2 и КП 528/20, КО Желино вон град, Општина Желино. Површината за која се издаваат Условите за планскиот опфат изнесува 0,48 ha.

Предметната локација се наоѓа во границите на II заштитна зона на изворот Рашче.

Видот на планската документација да се усогласи со Законот за урбанистичко планирање и Правилникот за урбанистичко планирање.

Планскиот опфат навлегува во II заштитна зона на изворот Рашче.

Условите за планирање треба да претставуваат влезни параметри и насоки при планирањето на просторот и поставување на планските концепции и решенија по сите области релевантни за планирањето на просторот, обработени во согласност со **Просторниот план на Република Македонија и Просторниот план за регионот на заштитните зони на изворот Рашче.**

При изработка на документацијата треба да се земат во предвид горенаведените забелешки и следните поединечни заклучни согледувања од секторските области опфатени со Просторниот план на Република Македонија.

Економски основи на просторниот развој

- При спроведувањето на стратегијата за организација и користење на просторот за економските дејности, решенијата во просторот треба да овозможат поголема атрактивност на просторот, *заштита на природните и создадени ресурси и богатства*, сообраќајно и информатичко поврзување, *локациона флексибилност* и почитување на објективните фактори на развојот.
- **Реализација на документацијата за изградба на зграда од прехрамбена индустрија - фабрички комплекси, индустриски работилници, хали за монтажа, складови, топлани, генераторски станици и сл., КО Желино вон град, Општина Желино ќе биде во функција на развој на економските активности во локалната економија.**
- **Според определбите на Просторниот план, идниот развој и разместеност на производните и услужни дејности треба да базира на одржливост на економијата применувајќи ги законитостите на пазарната економија и релевантната законска регулатива од областа на заштитата на животната средина, особено превенција и спречување на негативните влијанија на производните процеси и технологии врз животната и работна средина.**

Користење и заштита на земјоделско земјиште

- **Согласно Просторниот план на Република Македонија, просторот на Републиката е поделен во 6 земјоделско-стопански реони и 54 микрореони. Предметната локација припаѓа на западниот земјоделско стопански реон со 7 микрореони.**

– **При изработка на планската документација, неопходно е воспоставување и почитување на ефикасна контрола на користењето и уредување на нормите и стандарди за градба. Меѓу приоритетните определби на Просторниот план е заштитата на земјоделското земјиште, а особено стриктното ограничување на трансформацијата на земјиштето од I-IV бонитетна класа за неземјоделско користење, како и зачувување на квалитетот и природната плодност на земјиштето.**

Водостопанство и водостопанска инфраструктура

– Просторот на кој се предвидува изградба на стопански компекс, се наоѓа во втората заштитна зона на изворот Рашче.
– Во втората заштитна зона на изворот се забранува:
– Користење на земјиштето на начин и обем со кој се загрозуваат природните вредности, квалитетот, количеството на водите и режимот на површинските и подземните води;
– Депонирање и исфрлање на отпадни материи и смет надвор од организирани, обезбедени и контролирани депонии;
– Испуштање на масла, токсични и радиоактивни материи;
– Испуштање на непречистени отпадни води во водотеци и подземјето. Испуштањето на отпадните води во површинските водотеци се дозволува после нивниото пречистување според критериумите за водотеци од II категорија;
– Експлоатацијата на песок, камен и чакал од коритата на бреговите на природните водотеци, како и користењето на земјиштето на начин и во обем со кој се загрозуваат природните вредности, квалитетот, количествата на водите и режимот на површинските и подземните води
– Експлоатацијата на минерални уровини се дозволува доколку со стручна експертиза се докаже дека нема штетно влијание врз подземните водоносни слоеви;
– Во оваа зона се дозволува пошумување и користење на земјиштето за земјоделско производство со примена на вештачки и природни ѓубрива и употреба на хемиски заштитни средства кои не содржат неразградливи отровни и штетни материи.
– При обезбедувањето на потребните количини на вода за стопанскиот комплекс потребна е синхронизирана изградба на водостопански објекти со кои ќе се овозможи повеќе корисници да се снабдуваат со квалитетна вода, рационално користење на водата преку примена на модерни технички решенија во управувањето со водоснабдителниот систем.
– Околу изворникот кој ќе се користи за водоснабдување да се оформат заштитни зони и да се дефинира режим на заштита во зоните;

Енергетика и енергетска инфраструктура

– **Локацијата за изградба на зграда од прехрамбена индустрија - фабрички комплекси, индустриски работилници, хали за монтажа, складови, топлани,**

генераторски станици и сл., КО Желино вон град, Општина Желино, нема конфликт со постојните и планирани енергетски водови.

– За новопредвидените градби потребно е да се обезбеди сигурно и непрекинато снабдување со електрична енергија со напон кој ќе биде во дозволените граници.

Урбанизација и мрежа на населби

– **Локацијата наменета за изградба на зграда од прехрамбена индустрија - фабрички комплекси, индустриски работилници, хали за монтажа, складови, топлани, генераторски станици и сл., КО Желино вон град, Општина Желино, се наоѓа во II (втора) заштитна зона на изворот и би требало да предизвика позитивни импулси и ефекти од аспект на повисока организација, инфраструктурна опременост и уреденост на просторот, зголемено ниво на функционална и комунална опременост, сето тоа базирано врз принципите на одржив развој како и максимално почитување и вградување на нормативите и стандардите за заштита на животната средина.**

Домување

– **Иницијатива за изградба на зграда од прехрамбена индустрија - фабрички комплекси, индустриски работилници, хали за монтажа, складови, топлани, генераторски станици и сл., КО Желино вон град, Општина Желино, го подржува концептот, кој нуди квалитетни услуги во функција на стопанскиот развој а кој се базира на популацијата и станбениот фонд во населбите во непосредна близина.**

Јавни функции

– Предложената локација **за изградба на зграда од прехрамбена индустрија - фабрички комплекси, индустриски работилници, хали за монтажа, складови, топлани, генераторски станици и сл., КО Желино вон град, Општина Желино,** е надвор од урбаниот опфат на најблиската населба и нема препораки за организација на јавни функции на неа, што значи дека се исклучени и можностите за било каков конфликт помеѓу два типа на функции

Индустрија

– Во планскиот период, индустриското производство се очекува да биде застапено во сите општини и да остварува растеж кој ќе придонесе за зголемување на вработувањето, подобрување на условите за живеење на граѓаните на поширокиот простор на земјата.
– **Развојот на индустријата по одделните општини, особено помалите, се очекува да се остварува со градба на мали, флексибилни капацитети и поголема застапеност меѓу другото и на агроиндустрискиот сектор.**
– **Реализација на документацијата за изградба на зграда од прехрамбена индустрија - фабрички комплекси, индустриски работилници, хали за монтажа, складови, топлани, генераторски станици и сл., КО Желино вон**

град, Општина Желино, ќе влијае на поттикнување на развојот на производниот сектор.

- **Индустријата која е водечка стопанска дејност и двигател на развојот на вкупната економија има значајно влијание врз квалитетот на животната средина. Во услови на усвоената развојна парадигма на "одржлив" развој, напорите треба да се насочат кон суштествени промени во стратегијата и политиката за развој и просторна алокација на индустриски гранки засновани на принципите на еколошка заштита и одржлив развој.**

Сообраќајна инфраструктура

- **Според Просторниот план на Република Македонија автопатската и магистрална патна мрежа релевантна за предметниот простор е:**
- **А2** - (Граница со Бугарија - ГП Деве Баир - Крива Паланка - Страцин - Романовце - Куманово - Миладиновце - обиколница Скопје - Тетово - Гостивар - Кичево - Требениште - Струга - граница со Албанија - ГП Ќафасан).
- **Релевантен регионален патен правец за предметната локација влегува во групата на регионални патишта "Р2" и е со ознака:**
- **Р2242** - (Желино-врска со А2-Јегуновце-врска со Р2234);
- При изработка на планската документација од аспект на безебедноста во Патниот сообраќај, да се почитуваат Законот за јавни патишта, како и важечките Законски и подзаконски акти кои ја допираат оваа област.

Радиокомуникациска и кабелска електронско комуникациска мрежа

- **Локацијата за изградба на зграда од прехрамбена индустрија - фабрички комплекси, индустриски работилници, хали за монтажа, складови, топлани, генераторски станици и сл., КО Желино вон град, Општина Желино, нема конфликт со постојните и планирани радиокомуникациски и кабелски електронско комуникациски мрежи.**
- Преку кабелските електронски комуникациски мрежи, на крајните корисници треба да им се обезбеди сигурен пренос на јавни електронски комуникациски услуги со задоволување на одредени општи и посебни услови за квалитет, во согласност со Законот за електронските комуникации и препораките за обезбедување на одредено ниво на квалитет на пренос.

Заштита на животна средина

- **Со цел да се обезбеди заштита и унапредување на животната средина на просторот со намена зграда од прехрамбена индустрија - фабрички комплекси, индустриски работилници, хали за монтажа, складови, топлани, генераторски станици и сл., КО Желино вон град, Општина Желино, потребно е да се почитуваат одредбите пропишани во законската регулатива од областа на заштита на животната средина и подзаконските акти донесени врз нивна основа.**
- Да се внимава да не дојде до искористување на земјиштето на начин и обем со кој би се загрозиле неговите природни вредности.

- Да се следи и контролира присуството на загадувачки материи во воздухот со цел да се одржи квалитетот на воздухот во граници на дозволените нивоа на емисии.
- Да се предвидат соодветни технички зафати за пречистување на отпадните води и имплементација на технологии кои ќе овозможат нивно повторно искористување за истата или друга намена.
- Да се контролира квалитетот на пречистените отпадни води пред испуштање во најблискиот реципиент, со цел да се усогласат вредностите на концентрацијата на материите присутни во пречистената отпадна вода со пропишаните гранични вредности на максимално дозволените концентрации на материите присутни во реципиентот.
- Да се превземат активности за намалување на бучавата и вибрациите од опремата, со цел да се избегнат негативните ефекти од бучавата и да се почитуваат пропишаните гранични вредности за дозволено ниво на бучава во животната средина.
- Организирано управување со отпадот со цел да се минимизира негативното влијание врз животната средина, животот и здравјето на луѓето.
- Создавачот и/или поседувачот на отпадни материи и емисии ги сноси сите трошоци за санација на евентуално предизвиканите нарушувања во животната средина.
- Уредување на просторот со заштитно и украсно зеленило. При изборот на вегетацијата да се даде приоритет на видовите (автохтони) со висок биоакумулативен капацитет за загадувачки материи.
- Да се изведуваат енергетски ефикасни објекти.

Заштита на природното наследство

- **Согласно Студијата за заштита на природното наследство, изработена за потребите на Просторниот план на Република Македонија, на предметниот простор со намена згради од прехрамбена индустрија - фабрички комплекси, индустриски работилници, хали за монтажа, складови, топлани, генераторски станици и сл., КО Желино вон град, Општина Желино, нема регистрирано ниту евидентирано природно наследство.**
- **Доколку** при изработка на документацијата на предметниот простор или при уредување на просторот се дојде до одредени нови сознанија за природно наследство кое би можело да биде загрозено со урбанизацијата на овој простор, потребно е да се предвидат соодветни мерки за заштита на природното наследство согласно Законот за заштита на природата.

Заштита на културно наследство

- Согласно податоците од Експертниот елаборат за заштита на културното наследство и Археолошката карта на Република Македонија[2] на подрачјето на

[2] **МАНУ Скопје, 1996г.**

катастарската општина Желино има регистрирани и евидентирани недвижни споменииици на културата и археолошки локалитети .

- При изработка на планска документација од пониско ниво да се утврди точната локација на евидентираното и регистрираното културно наследство и во таа смисла да се применат соодветните плански мерки за заштита на истото.
- Доколку при изведување на земјаните работи се наиде на археолошки артефакти, односно дојде до откривање на материјални остатоци со културно-историска вредност, потребно е да се постапи во согласност со постоечката законска регулатива (Закон за заштита културното наследство - „Службен весник на Република Македонија" број 20/04, 115/07, 18/11, 148/11, 23/13, 137/13, 164/13, 38/14, 44/14, 199/14, 104/15, 154/15, 192/15, 39/16,11/18,20/19), односно веднаш да се запре со отпочнатите градежни активности и да се извести надлежната институција за заштита на културното наследство

Туризам и организација на туристички простори

- **Предметната локација за којашто се наменети Условите за планирање, припаѓа на Шарско - Полошки туристички регион со утврдени 3 туристички зони и 14 туристички локалитети. Низ нејзе минува транзитен коридор.**
- Согласно поставките на Концептот и критериумите за развој и организација на туристичката дејност, за непречен развој на вкупната туристичка понуда на ова подрачје, се препорачува, при идната организација на стопанските дејности да се почитуваат критериумите за заштита и одржлив економски развој.

Заштита од воени разурнувања, природни и техничко-технолошки катастрофи

- **Локацијата за која се наменети условите за планирање на просторот за изградба на зграда од прехрамбена индустрија - фабрички комплекси, индустриски работилници, хали за монтажа, складови, топлани, генераторски станици и сл., КО Желино вон град, Општина Желино, се наоѓа во простори со висок степен на загрозеност од воени дејства. Според тоа во согласност со Законот за заштита и спасување, задолжително треба да се применуваат мерките за заштита и спасување.**
- Задолжителна примена на мерки за заштита од пожар.
- **Согласно Просторниот план на Република Македонија, локацијата за изградба на зграда од прехрамбена индустрија - фабрички комплекси, индустриски работилници, хали за монтажа, складови, топлани, генераторски станици и сл., КО Желино вон град, Општина Желино се наоѓа во потенцијална зона на ликвифација. Доколку на предметната локација се потврди веројатноста за настанување на ликвифација, да се предвидат соодветни мерки за заштита согласно законската регулатива.**
- **Анализираниот простор се наоѓа во подрачје каде се можни потреси со јачина до VIII степени по МКС, што наметнува задолжителна примена на нормативно-правна регулатива, со која се уредени постапките, условите и барањата за постигнување на технички конзистентен и економски одржлив степен на сеизмичка заштита, кај изградбата на новите објекти.**

Насоки за потребата од спроведување на Стратегиска оцена на влијанието врз животната средина

– **При донесувањето на Одлука за спроведување или Одлука за не спроведување на стратегиска оцена за документацијата на предметниот простор со намена згради од прехрамбена индустрија - фабрички комплекси, индустриски работилници, хали за монтажа, складови, топлани, генераторски станици и сл., КО Желино вон град, Општина Желино, задолжително да се земат во предвид насоките за потреба од спроведување на Стратегиска оцена на влијанието врз животната средина, како и забелешките и заклучоците од секторските области опфатени со Просторниот план на Република Македонија.**

ИЗВОД ОД ПРОСТОРЕН ПЛАН НА РЕПУБЛИКА МАКЕДОНИЈА
2002 - 2020

МИНИСТЕРСТВО ЗА ЖИВОТНА СРЕДИНА И ПРОСТОРНО ПЛАНИРАЊЕ

АГЕНЦИЈА ЗА ПЛАНИРАЊЕ НА ПРОСТОРОТ

Сектор:
Синтезни карти

Тема:
Биланс на намена на површините

Користење на земјиштето

Карта бр. 20

Легенда:

- шуми и шумско земјиште
- земјоделско земјиште
- наводнувани површини
- високопланински пасишта
- акумулации
- зони за експлоат. на минерали
- туристички простори
- транзитни коридори
- туристички центри
- автопат
- магистрален пат
- регионален пат
- железничка мрежа
- воздухопловно пристаниште

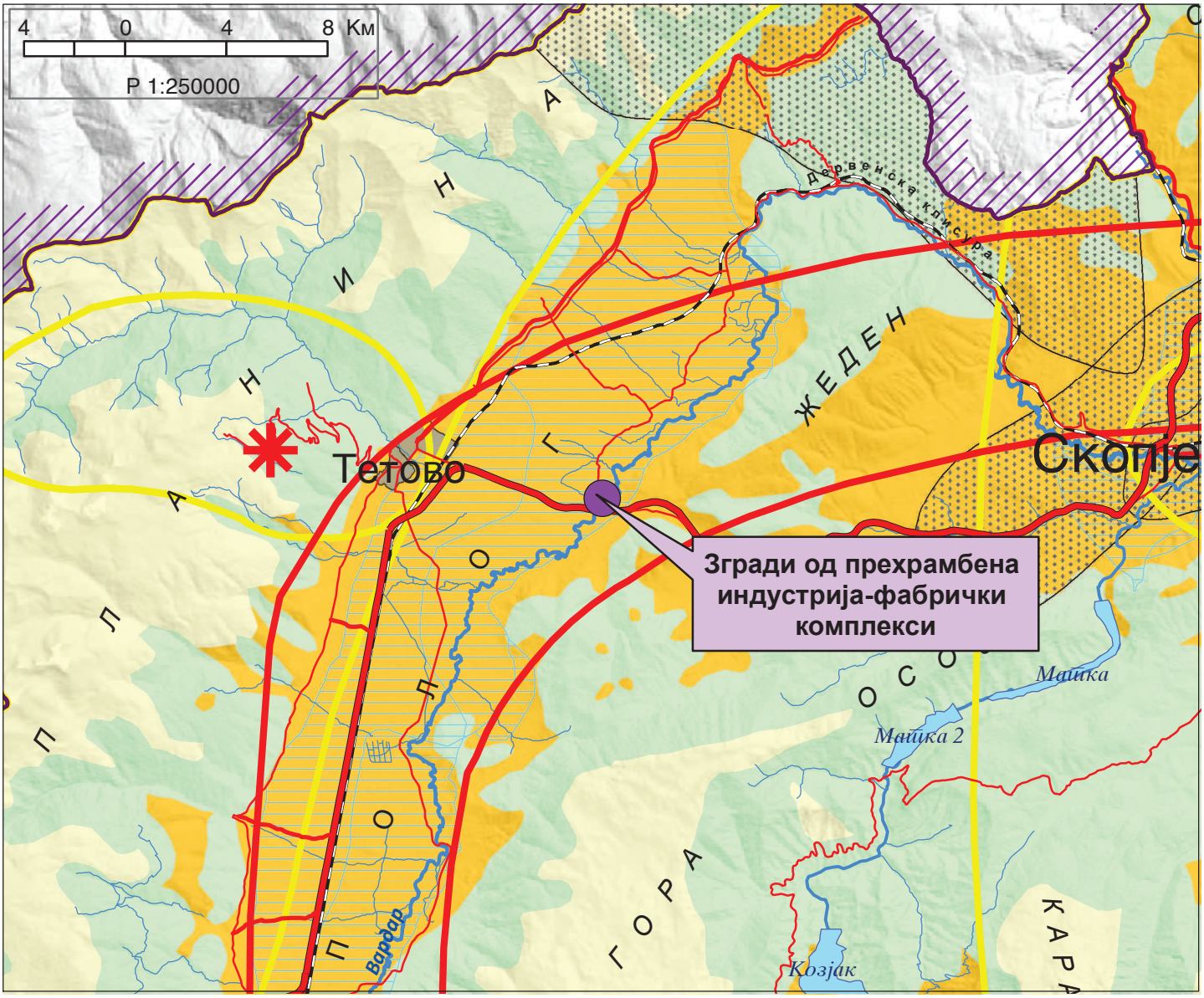

ИЗВОД ОД ПРОСТОРЕН ПЛАН НА РЕПУБЛИКА МАКЕДОНИЈА
2002 - 2020

МИНИСТЕРСТВО ЗА ЖИВОТНА СРЕДИНА И ПРОСТОРНО ПЛАНИРАЊЕ

АГЕНЦИЈА ЗА ПЛАНИРАЊЕ НА ПРОСТОРОТ

Сектор:
Синтезни карти

Тема:
Просторно-функционална организација

Систем на населби и сообраќајна мрежа

Карта бр. 22

Легенда:

Центар на макрорегион

Центар на микрорегион

Центри на просторно-функционални единици

Управа

Просторно-функц. единици

Граници на влијанија на макрорегион. центри

Општински центар

Образование

Средно Вишо Високо

Здравствена заштита

2 Секундарна 3 Терцијална

Оски на развој

источна

север-југ

западна

јужна

северна

Слободна економ.зона

Автопат

Магистрален пат

Регионален пат

Железничка мрежа

Воздухоплов. пристан.

Стопански аеродром

Спортски аеродром

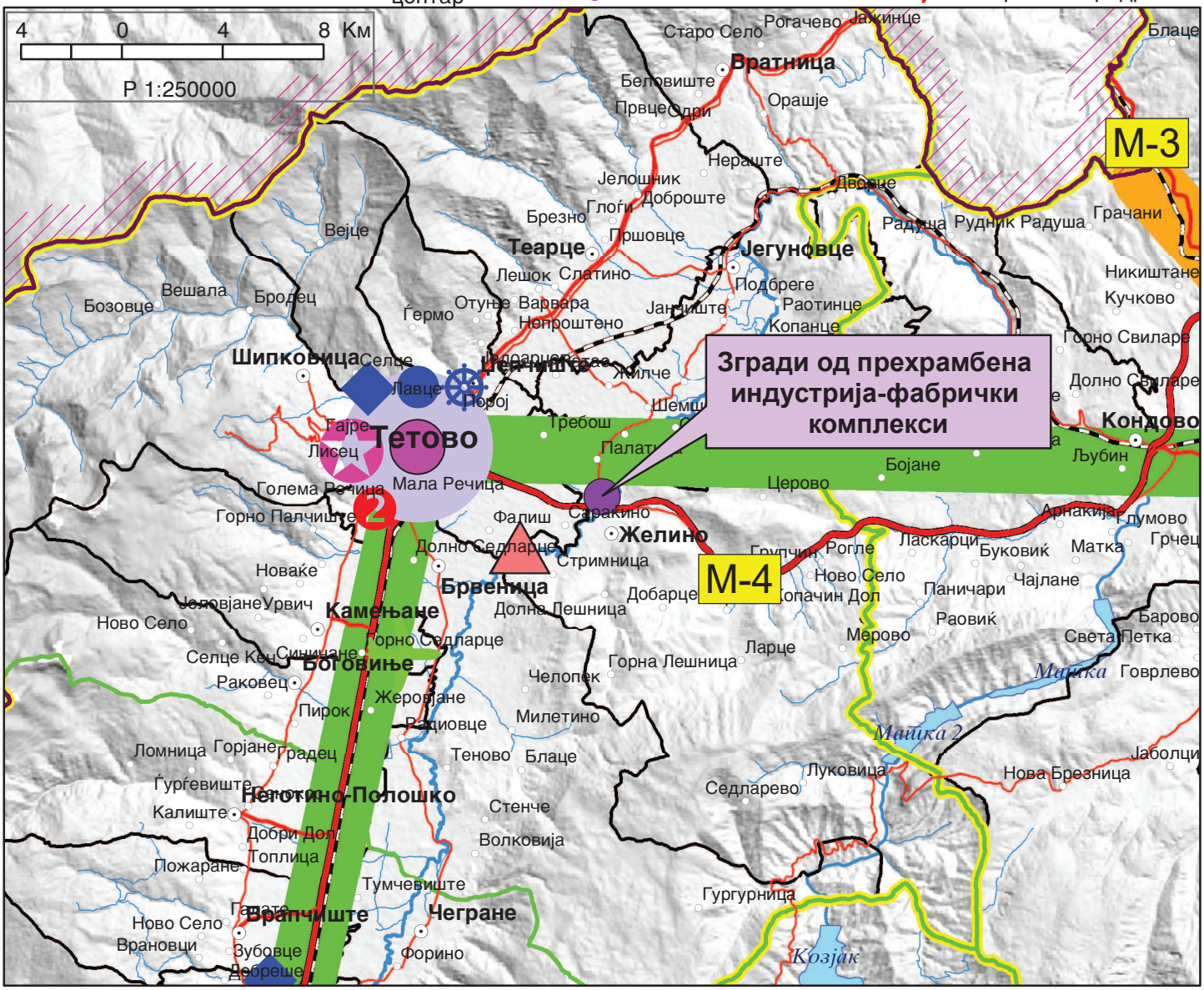

ИЗВОД ОД ПРОСТОРЕН ПЛАН НА РЕПУБЛИКА МАКЕДОНИЈА
2002 - 2020

МИНИСТЕРСТВО ЗА ЖИВОТНА СРЕДИНА И ПРОСТОРНО ПЛАНИРАЊЕ

АГЕНЦИЈА ЗА ПЛАНИРАЊЕ НА ПРОСТОРОТ

Сектор:
Синтезни карти

Тема:
Техничка инфраструктура

Водостопанска и енергетска инфраструктура

Карта бр. 23

Легенда:

- Изворишта
- Водоводен систем
- Регионален водост. систем
- Акумулации
- Акумулации по 2020г.
- Природни езера
- Наводнувани површини
- Водостопански подрачја
- Термоелектрани
- Хидроелектрани

Далноводи
- 110 kV
- 220 kV
- 400 kV

Трафостаници
- 110 kV
- 220 kV
- 400 kV

- Рафинерија
- Нафтовод
- Индустриски топлани
- Рудник на јаглен
- Брикетара
- Гасовод
- Регулациони станици
- Канализационен систем

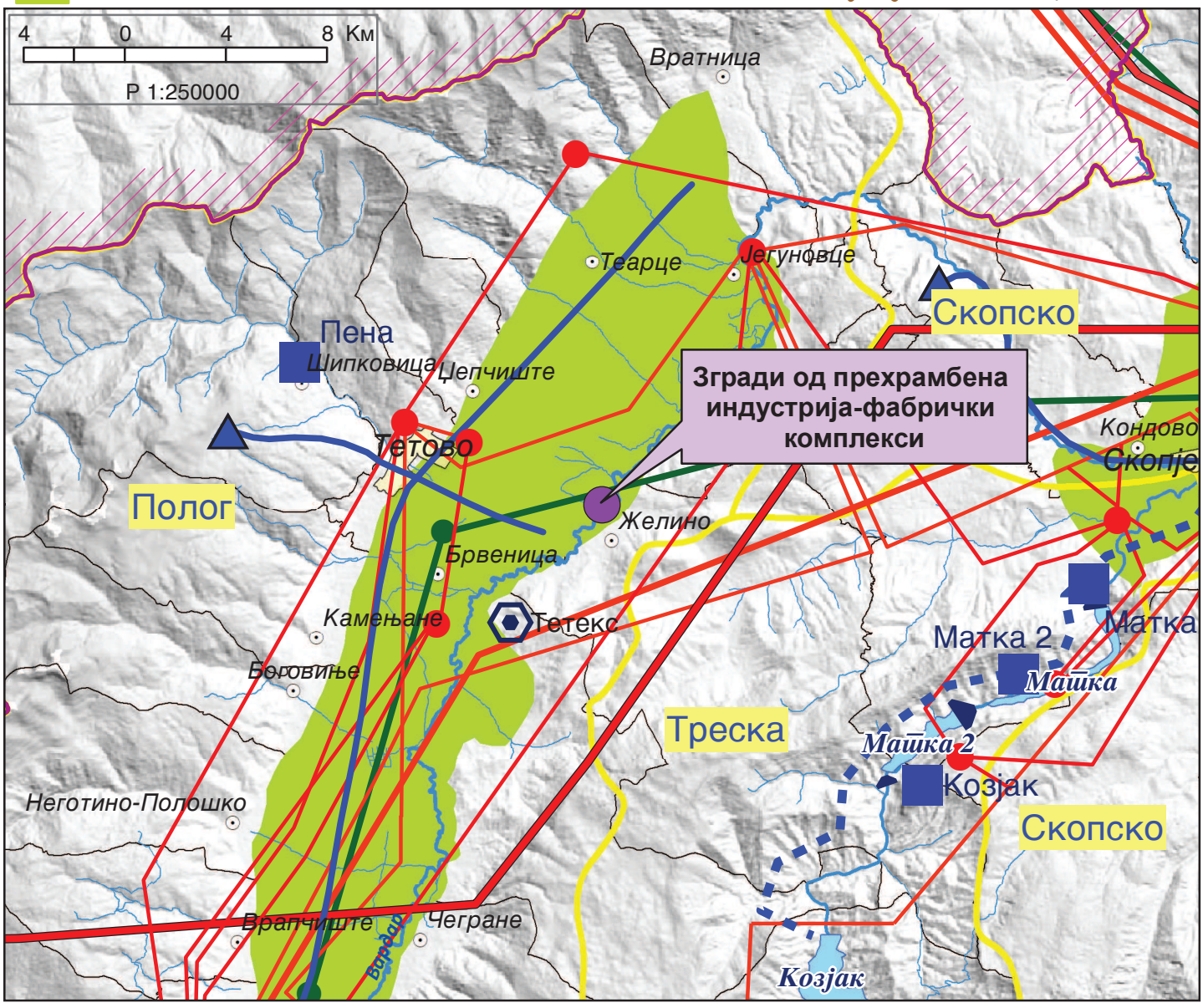

ИЗВОД ОД ПРОСТОРЕН ПЛАН НА РЕПУБЛИКА МАКЕДОНИЈА
2002 - 2020

МИНИСТЕРСТВО ЗА ЖИВОТНА СРЕДИНА И ПРОСТОРНО ПЛАНИРАЊЕ

АГЕНЦИЈА ЗА ПЛАНИРАЊЕ НА ПРОСТОРОТ

Сектор:
Синтезни карти

Тема:
Заштита на животната средина

Реонизација и категоризација на просторот за заштита

Карта бр. 24

Легенда:

- Граници на региони за управување со животната средина
- Заштита на простори со природни вредности
- Рекултивација на деград. простори
- Управување со загад. на воздух и вода
- Заштита на реки со нарушен квалитет
- Заштита на акумулации и реки за водозафати
- Рекултивација на деградирани простори
- Заштита на земјоделско земјиште
- Заштита на шуми
- Поволни подрачја за лоцирање регионални санитарни депонии
- Поволни хидрогеолошки средини за лоцирање на депонии
- Споменичко подрачје
- Археолошки локалитети
- Споменички целини

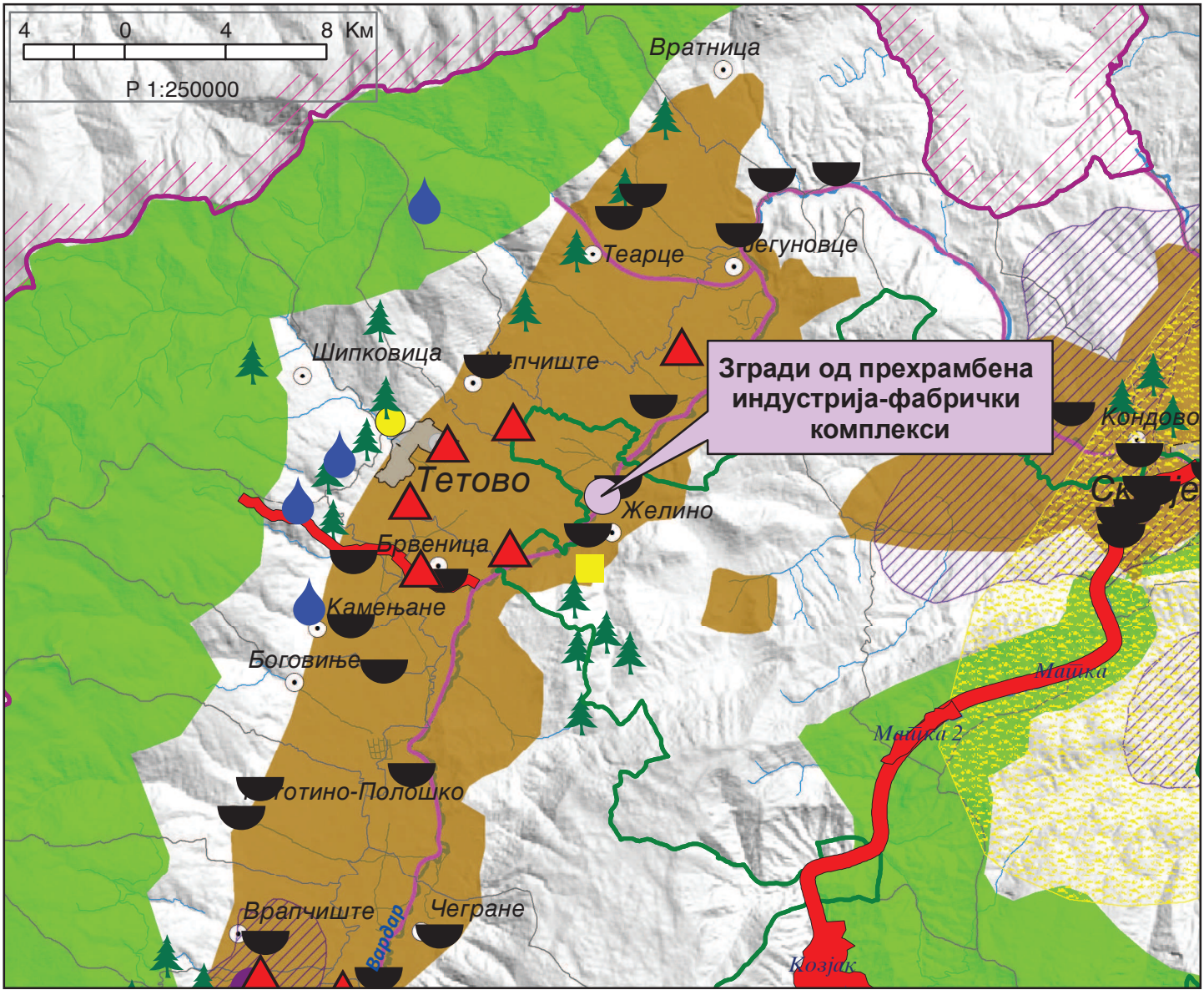

1. ПРОЕКТНА ПРОГРАМА

Проектната програма заверена од барателот за одобрување на урбанистичкиот проект е составен дел на постапката водена во системот е-урбанизам.

2. ОПИС И ОБРАЗЛОЖЕНИЕ НА ПРОЕКТНИОТ КОНЦЕПТ НА УРБАНИСТИЧКОТО РЕШЕНИЕ

1.2. ГЕОГРАФСКА ПОЛОЖБА И ГЕОДЕТСКО ОДРЕДУВАЊЕ

Проектниот опфат на северната страна се граничи со КП528/6, од источната страна со општинскиот пат, од јужната страна со КП 1097/1 и од западната страна со КП 528/3. Површината на проектниот опфат изнесува 4783,83м2. Проектниот опфат е даден табеларно со детални точки со координати во X и Y правец.

ред. Бр.	X	Y
1	7505377.17	4649766.88
2	7505367.67	4649773.95
3	7505373.02	4649789.34
4	7505362.41	4649791.22
5	7505346.20	4649794.97
6	7505300.01	4649717.51
7	7505308.58	4649711.48
8	7505326.02	4649721.46
9	7505333.93	4649718.15
10	7505357.17	4649708.45
11	7505367.77	4649703.99
12	7505375.68	4649700.12
13	7505391.85	4649758.40

Проектниот концепт е поставен врз основа анализа на просторот, анализа на можностите за просторен развој и Проектната програма. Проектниот концепт е во директна зависност од големината на проектниот опфат, природните фактори, конфигурацијата на теренот и од можностите за просторна композиција, односно естетско обликување на просторот. Проектниот концепт е условен и од мерките за заштита и спасување.
Просторот нема посебни пејсажни вредности и претставува рамничарски терен. Целта е да се создадат услови за изградба на зграда од прехрамбена индустрија, согласно потребите на сопственикот и стандардите за урбанистичко планирање.

2.1. Опис на основната класа на намена на градбата во градежната парцела

Во рамките на проектен опфат се оформува една градежна парцела и тоа:

Градежна парцела 1 со основна класа на намена
Г2.2- Згради од прехрамбена индустрија- Фабрички комплекси, индустриски работилници, хали за монтажа, складови, топлани, генератоески станици и и сл.

Компатабилни класи на намена на основната класа на намена ќе биде одредена согласно член 81,член 82 и член 83 од Правилникот за урбанистичко планирање (“Сл. весник на РСМ 225/20, 219/21,104/22 и 99/23“) и тоа Б1-Мали единици за комерцијални и деловни намени со најмногу 40 % од основната класа на намена.

2.2. Нумерички показатели за градбите во градежната парцела и градбите во проектниот опфат

Бр. на ГП	Нумерација и класа на намена на градбите	Површина на Г.П. (м2)	Мах.површина за градење (м2)	Вкупно изградена површина (м2)	Мах.висина	Мах. катност	Процент на изграденост (%)	Коефициент на искорис-теност	Планиран бр.на паркинг места	зеленило(%)	нулта кота
1	Г2.2-Градби за прехрамбената индустија-фабрички комплекси, индустриски работилници, хали за монтажа, складови, топлани, генераторски станици и сл.	4783,83	1432,84	2865,68	9.00м	П+1	29,95	0,60	2+5	20	406.91

2.3. Сообраќај

Сообраќајниот концепт е превземен од постојната состојба односно западниот дел граничи со постоен асфалтиран крак од пристапен пат, и истиот се поврзува на општинскиот пат Желино-Палатица а потоа и со регионалниот пат Р 1206 делница Тетово- Желино. Потребниот број на паркинг места ќе се обезбеди во рамките на градежната парцела согласно член 134,став 1 од Правилникот за стандарди и нормативи за урбанистичко планирање (“Сл. весник на РСМ 225/20, 219/21, 104/22 и 99/23“),согласно кој за градбите со група на класа на намена Г-производство,рударство,енергетика и индустрија,потребниот број на паркинг места се утврдува во процесот на донесување или спроведување на урбанистички план,во зависност од конкретната намена на градбата,начинот на производсто,бројот и структурата на вработени, степенот на автоматизација на производниот процес,оддалеченост на живеењето на вработените,постоење на јавен превоз на вработените,водејќи грижа сите потреби од стационарен сообраќај-службен,индивидуален и за возилата и механизацијата што се употребува за потребите на основната класа на намена на градбата-да се обезбедат во рамки на градежната парцела,а во конкеретниот случај за градбата потребно е да се обезбедат 5 паркинг места за леки возила од кои едно за инвалидизирани лица и 2 паркинг место за товарни возила.

2.4. Озеленување

Во графичкиот дел од УП е прикажана површината за градење ограничена со градежни линии во која може да се гради градбата, а останатиот дел од градежната парцела да се уреди хортикултурно со зелени површини (тревнати површини со ниско и високо зеленило). Процентот на озеленетост изнесува 20% од градежната парцела согласно Законот за урбано зеленило(“Сл.Весник на РМ бр11/18),член 20 и Правилникот за за урбанистичко планирање (“Сл.Весник на РМ бр225/20, 219/21,104/22 и 99/23) член 171.

2.5. Основни водови на инфраструктурата

Трасите и профилите на основните водови на инфраструктурата се превземени од добиените податоци од институции, објектите и водовите на внатрешниот развод на сите комунални инграструктура.

2.5.1. Водоснабдување

За просторот кој е предмет на овој УП, ЈКП, Мирмбајтја ,-Желино нема доставено податоци, информации и мислења, но од увидот на лице место констатирано е дека нема изградена водоводна мрежа.Се планира изградба на бунар.

2.5.2. Фекална канализациона мрежа

Во фекалната канализациона мрежа ќе се испуштаат санитарните отпадни води за кои е испланирано водонепропусна септичка јама.

2.5.3. Атмосферска канализациона мрежа

Во рамки на опфатот ,атмосферските води гравитачно ќе бидат одведени кон најблискиот канал-долж патот.

2.5.4. Електроенергетска инфраструктура

Од добиените податоци и од увидот на лице место, покрај предметниот опфат не поминува електроенергетска инфраструктура и за таа цел испланирана трафостаница.

2.5.5. Телекомуникациска инфраструктура

Димензионирањето на телефонската мрежа треба да се изведе према принципот куќа - телефон, а за јавните содржини се определува према нивната големина (површина), функција, број на вработени и сл.
Самото приклучување во постојната телефонска мрежа на планираните телефонски корисници ќе се изврши со приклучок до постојните телекомуникациски инсталации во согласност со Македонски Телеком АД-Скопје, работна единица – Тетово.

3. ДЕТАЛНИ УСЛОВИ ЗА ПРОЕКТИРАЊЕ И ГРАДЕЊЕ

3.1. Градежна парцела

Во рамките на проектниот опфат се планира една градежна парцела и тоа:

ГП 1 со класа на намена :
- Г2.2- Згради од прехрамбена индустрија- Фабрички комплекси, индустриски работилници, хали за монтажа, складови, топлани, генератоески станици и сл. Во оваа градежна парцела со површина од 4783.83м2 испланирана е 1 градба и тоа со површина за градење од 1432,84м2, вкупна етажна површина за градење со површина од 2865,68м2, максимална височина од 9,0м, максимален број на спратови од П+1, процент на изграденост за градежна парцела е 29,95% и коефициент на искористеност од 0,60.

Пристапот во градежната парцела 1 е од веќе постојниот општински пат и истиот се поврзува на општинскиот пат Желино-Палатица а потоа и со регионалниот пат Р 1206 делница Тетово- Желино.Потребниот број на паркинг места ќе се обезбеди во рамките на градежната парцела согласно член 134,став 1 од Правилникот за стандарди и нормативи за урбанистичко планирање (“Сл. весник на РСМ 225/20, 219/21,104/22 и 99/23“),согласно кој за градбите со група на класа на намена Г-производство,рударство,енергетика и индустрија,потребниот број на паркинг места се утврдува во процесот на донесување или спроведување на урбанистички план,во зависност од конкретната намена на градбата,начинот на производсто,бројот и структурата на вработени, степенот на автоматизација на производниот процес,оддалеченост на живеењето на вработените,постоење на јавен превоз на вработените,водејќи грижа сите потреби од стационарен

сообраќај-службен,индивидуален и за возилата и механизацијата што се употребува за потребите на основната класа на намена на градбата-да се обезбедат во рамки на градежната парцела,а во конкеретниот случај за градбата со класа на намена Г2.2- Згради од прехрамбена индустрија- Фабрички комплекси, индустриски работилници, хали за монтажа, складови, топлани, генератоески станици и и сл потребно е да се обезбедат 5 паркинг места за леки возила од кои едно за инвалидизирани лица и 2 паркинг место за товарни возила.
Компатабилни класи на намена на основната класа на намена ќе биде одредена согласно член 81,член 82 и член 83 од Правилникот за урбанистичко планирање (“Сл. весник на РСМ 225/20, 219/21,104/22 и 99/23“) и тоа Б1-Мали единици за комерцијални и деловни намени со најмногу 40 % од основната класа на намена.

3.2. Наменска употреба на земјиштето во границите на проектниот опфат

Во овој УП е планирана следната наменска употреба на земјиштето:

Основна класа на намена

- Г2.2- Згради од прехрамбена индустрија- Фабрички комплекси, индустриски работилници, хали за монтажа, складови, топлани, генератоески станици и сл.

3.3. Други детални услови

При изработка на проектна документација за секоја градба да се почитуваат следните услови:

- да се применат асеизмички конструктивни системи, отпорни на пожар;
- да се применат изолаторски материјали кои ќе обезбедат максимална заштеда на енергијата за затоплување или ладење на внатрешниот корисен простор, а во функција на одржливиот развој и заштита на животната средина;
- да се применат квалитетни естетски материјали за завршна обработка на градбата.

4. МЕРКИ ЗА ЗАШТИТА

4.1 Мерки за заштита на културното наследство, конзерваторски основи

Вградувањето соодветен режим за заштита на недвижното културно наследство во урбанистичкот проект се врши според заштитно-конзерваторски основи согласно чл. 71 од Законот за заштита на културно наследство („Службен весник на Република Македонија" број 20/04, 115/07, 18/11, 148/11, 23/13, 137/13, 164/13, 38/14, 44/14, 199/14, 104/15, 154/15, 192/15, 39/16, 11/18 и 20/19)и Правилникот за содржина и методологија за изработка на заштитно-конзерваторски основи за културно наследство (Сл. весник на РМ бр: 111/05).
Во рамките на проектниот опфат не постои регистрирано, ниту пак евидентирано културно наследство. Но доколку при реализација на овој УП се појави археолошко наоѓалиште треба да се постапи во согласност со одредбите од член 65 од Законот за заштита на културното наследство („Службен весник на Република Македонија" број 20/04, 115/07, 18/11, 148/11, 23/13, 137/13, 164/13, 38/14, 44/14,

199/14, 104/15, 154/15, 192/15, 39/16, 11/18 и 20/19), односно веднаш да запре со отпочнатите градежни активности и да се извести надлежната институција за заштита на културното наследство.

4.2 Заштита на животната средина

Анализата на влијанијата врз животната средина како превентива има за цел да ги идентификува можните проблеми, да ги рационализира трошоците и да направи оптимален избор на мерките за заштита на животната средина. За разлика од "пасивниот" пристап (со кој се применуваат заштитни мерки по настанатиот проблем, што претставува финансиско оптоварување на производителите и давачите на услуги, општеството во целост како основна причина за натрупување на нерешените проблеми и загадување на животната средина), превентивната заштита на животната средина се трансформира во елемент на развој и појдовна основа за глобалното управување со животната средина засновано врз принципите на одржлив развој.
Заштитата и унапредувањето на животната средина е темелна вредност на Уставот на РМ (Член 8) и е регулирана со Законот за животната средина(„Службен весник на Република Македонија" број 53/05, 81/05, 24/07, 159/08, 83/09, 48/10, 124/10, 51/11, 123/12, 93/13, 187/13, 42/14, 44/15, 129/15, 192/15 39/16, 99/18 и 89/22) . Проектните решенија, покрај другите фактори суштествени при дефинирање на градбите произлегуваат и од факторот - заштита и унапредување на животната средина.
Превентивната заштита на животната средина претставува еден од елементите на развој и појдовна основа за глобално управување со животната средина, засновано врз принципите на одржлив развој. Заштитата на животната средина е императив на овој проект.
На заштитата и унапредувањето на квалитетот и состојбата на медиумите на животната средина (воздух, вода, почва), на областите на животната средина, на биолошката разновидност и другите природни богатства, како и на заштитата на озонската обвивка и заштитата од негативното влијание на човекот врз климатскиот систем покрај одредбите на закон за животна средина се применуваат и одредбите на законите за одделни медиуми и области на животната средина.
Заштитата на медиумите и одделните области на животната средина се постигнува преку превземање на мерки и активности кои се однесуваат на заштитата од штетни влијанија утврдени со законот за животната средина и посебните закони, од:

- вршењето различни дејности;
- загадувачките супстанци и технологии;
- отпадот;
- бучавата и вибрациите;
- јонизирачкото и нејонизирачкото зрачење;

Заштитата и унапредувањето на животната средина е систем на мерки и активности (општествени, политички, социјални, економски, технички, образовни и др.) со кои се обезбедува поддршка и создавање услови за заштита од загадување, деградација и влијание на/врз медиумите и одделните области на

животната средина (заштита од осиромашување на озонската обвивка, спречување на штетната бучава и вибрации; заштита од јонизирачко и од нејонизирачко зрачење, заштита од непријатна миризба и користење и депонирање на отпадоците и друг вид на заштита на животната средина).
Животната средина е простор со сите живи организми и природни богатства, односно природните и создадените вредности, нивните меѓусебни односи и вкупниот простор во кој живее човекот и во кој се сместени населбите, добрата во општа употреба, индустриските и другите објекти, вклучувајќи ги и медиумите и областите на животната средина.
Загадување на животната средина е емисија на загадувачки материи и супстанции, која е резултат на човековата активност, во воздухот, водата или почвата, којашто може да биде штетна за квалитетот на животната средина, животот и здравјето на луѓето или, емисија од која што може да произлезе штета за имотот или која ги нарушува или влијае врз биолошката и пределската разновидност и врз другите пропишани начини на користење на животната средина.
За реализација на системот за заштита на животната средина потребно е да се почитува следното:

- зачување на амбиенталните, есетските и рекреативните потенцијали на просторот;
- изградба на современа инфраструктура;
- селектирано и организирано депонирање на отпадот со контролиран транспортен систем во регионалната санитарна депонија.
- озеленување на дворните површини со високо и ниско зеленило кои значително ќе придонесе за микроклимата на овој дел
- заштита на планираните коридори наменети за енергетска инфраструктура од градба на објекти и друга инфраструктура.

При преземањето активности или при вршењето дејности да се обезбеди висок степен на заштита на животната средина и на животот и здравјето на луѓето кои претстојуваат тука.
Загадувачот е должен да ги надомести трошоците за отстранување на опасноста од загадување на животната средина, да ги поднесе тршоците за санација и да плати правичен надомест за штетата причинета врз животната средина, како и да ја доведе животната средина, во најголема можна мерка, во состојба како пред оштетувањето.

4.2.1 Мерки за заштита на водата

Заштитата на водата се третира како превентивна заштита. Превентивната заштита на водата при подземно водење на инфраструктурните водови за водоснабдување и прифаќање на отпадните води, како подземни инсталации, се однесува во нивната монтажа, експлоатација, одржување и интервенција. Инфраструктурните водови треба да бидат поставени во согласност со постојните технички нормативи и стандарди кои ќе ја обезбедат нивната сигурност, безбедност и долготрајност во експлоатацијата, ракувањето и одржувањето. Изборот на материјалите да биде во согласност со важечките стандарди и нормативи. Согласно планираната класа на намена во рамките на проектниот опфат ќе се превземат сите заштитни мерки за не дојде до искористување на

земјиштето на начин и обем со кој би се загрозиле неговите природни вредности, квалитетот, количината и режимот на површинските и подземните води.

Селото Желино е во чии катастарски граници се предвидува изградбата на објект со намена Г2.2- Згради од прехрамбена индустрија- Фабрички комплекси, индустриски работилници, хали за монтажа, складови, топлани, генератоески станици и и сл се наоѓа во **втора заштитна зона на изворот Рашче**. Предметната локација се наоѓа во II заштитна зона на изворот Рашче, заради што треба да се почитуваат одредбите пропишани во Одлука за заштитни зони за заштита на водите за водозафатниот објект извор ,,Рашче,, мерки за заштита, услови, на чин на воспоставување на заштитните зони ” (“Службен весник на СРМ” бр. 03/2022) кои се однесуваат на оваа зона.

Во втората заштитна зона (зона на санитарно огра- ничување) не треба да се вршат поголем број на дејности, изградба на објекти и вршење на активности со кои може да дојде до загадување на подземната вода, а особено:

- испуштање на непрочистени комунални, индус- триски и атмосферски отпадни води;
- експлоатацијата (вадење) на песок, чакал и камен од коритата и бреговите на природните водотеци и ак- тивности со кои се продлабочува или се оштетува реч- ното корито и бреговите на површинските водотеци, освен во функција на подобрување на режимот на во- дите и заштита од штетно дејство на водите, со обезбе- дување на дозвола/ водостопанска согласност од надле- жен орган;
- неконтролиран транспорт, неконтролирано скла- дирање и испуштање на: нафта, нафтени деривати, мас- ти и масла;
- неконтролиран транспорт на отровни и радиоак- тивни материи и други опасни материи;
- складирање на отровни и радиоактивни материи и други опасни материи;
- депонирање, складирање и расфрлање на цврст, градежен, комунален и друг вид на отпад и смет, над- вор од организирани и уредени депонии;
- депонирање на индустриски рударски и мета- луршки отпад;
- намалување на горниот заштитен слој на почвата, освен при изградба на градежни објекти за кои не е предвидена забрана во овие мерки;
- изградба на септички јами, освен водонепропусни септички јами на локации каде не постои инсталирана канализациска мрежа;
- изведба на бунари за експлоатација на подземна вода освен: бунари за јавно водоснабдување и бунари за климатизација на објекти со целосно враќање на во- дата. За изведба на сите горенаведени бунари потребно е да се обезбеди дозвола од надлежно министерство;
- изградба на нови индустриски комплекси кои во технолошките процеси користат опасни и штетни мате- рии, а постоечките да ги почитуваат мерките на зашти- та предвидени со добиените А или Б интегрирани еко- лошки дозволи;
- испуштање на непрочистени отпадни води во пов- ршински водотеци и наводнување на обработливо зем- јоделско земјиште со истите; Директно испуштање на отпадните води во отворените водотеци се дозволува само откако ќе бидат прочистени, според критериуми- те за површински водотеци од II класа, согласно крите- риумите дадени во законските прописи и други план- ски акти;
- користење на минерални ѓубрива, пестициди, хер- бициди, фунгициди и сл.;
- други видови на активности и дејности кои го заг- розуваат квалитетот и квантитетот на подземните води;

Во втората заштитна зона понорите кои се јавуваат линиски по ободот на Жеден планина на потегот од се- лата Раотинце до Јегуновце потребно е да бидат загра- дени со жичана ограда и означени, и не треба да има нивно заполнување, со секаков вид на отпад од страна на локалното население. За истите се грижи ЈП „Водо- вод и канализација“ – Скопје.

Во втората заштитна зона постоечките пропусни септички јами да се заменат со непропусни и редовно да се одржуваат;

За населените места кои влегуваат во втората заш- титна зона да се предвиди и изгради колекторски сис- тем; како и да се уреди собирањето и одлагањето на си- те видови на отпад.

Во функција на заштита на подземните води во вто- рата заштитна зона поради елиминирање на негативно- то реално можно влијание на квалитетот на водите од изворот Рашче, потребно е да се превземат мерки и ак- тивности со депонијата Југохром и комбинатот Југох- ром согласно прописите од животна средина.

Во втората заштитна зона за набљудување се вос- поставува мониторинг мрежа на квалитетот и кванти- тетот на подземните води во заштитните зони.

Општините кои влегуваат во границите на втората заштитна зона да изготват План за постапување при ха- варии во согласно прписите од животна средина.

4.2.2 Мерки за заштита на почвата

Согласно планираната класа на намена во рамките на проектниот опфат да се превземат сите заштитни мерки за не дојде до загадување на почвата од отпадни води, пестициди, тешки метали и сл. во текот на градбата.

4.2.3 Управување со отпад

Со овој УП се предвидува избегнување и намалување на количеството на создадениот отпад и неговото негативно влијание врз животната средина, животот и здравјето на луѓето. При управувањето со отпадот, се предвидува истиот организирано да се прифати, да се транспортира и депонира во регионалната санитарна депонија ″Дрисла″.
Согласно член 7 од Законот за управување со отпад („Службен весник на Република Северна Македонија" број 216/21) , создавачите на отпад се должни во најголема мера, да го избегнат создавањето на отпад и да ги намалат штетните влијанија на отпадот врз животната средина, животот и здравјето на луѓето. Доколку општината отпочне со управување со отпадот ќе се примени претходна селекција за понатаму отпадот да биде преработен по пат на рециклирање, повторно употребен во истиот или во друг процес за екстракција на секундарните суровини или пак да се искористи како извор на енергија.

4.2.4 Мерки за заштита од бучава

Со оглед на планираните намени во рамките на проектниот опфат на УП от не се потребни дополнителни мерки за заштита од бучава.

4.3 Мерки за заштита и спасување

Согласно Законот за одбрана („Службен весник на Република Македонија" број 185/11 - пречистен текст) и 215/15, Законот за заштита и спасување(„Службен весник на Република Македонија" број 93/12 - пречистен текст, 41/14, 129/15, 71/16, 106/16 и 83/18) , Законот за пожарникарство („Службен весник на Република Македонија“ број 67/2004, 81/2007, 55/13, 158/14, 193/15 и 39/16) и Законот за управување со кризи („Службен весник на Република Македонија“ број 29/2005, 36/11, 41/14, 104/15, 39/16 и 83/18), задолжително треба да се применуваат мерките за заштита и спасување.
Мерките за заштита и спасување се остваруваат преку организирање на дејства и постапки од превентивен карактер, кои ги подготвува и спроведува Републиката преку органите на државната управа во областа за кои се оснивани. Мерките за

заштита и спасување се однесуваат на заштита од природни непогоди и други несреќи, во мир и во војна и од воени дејствија.

Мерките за заштита и спасување задолжително се применуваат при планирањето и уредувањето на просторот, во проектите како и при изградба на објекти и инфраструктура, согласно Уредбата за начинот на применување на мерките за заштита и спасување, при планирање и уредување на просторот и населбите, во проектите и изградба на објектите (Сл весник на РМ бр; 105/05), како и учество во техничкиот преглед.

Мерки за заштита и спасување се: урбанистичко-технички и хуманитарни и други мерки за заштита и спасување кои би се појавиле при и по природните непогоди и други несреќи.

Урбанистичко-технички мерки се:

-засолнување
-заштита и спасување од поплави
-заштита и спасување од пожари, експлозии и опасни материи
-заштита од неексплодирани убојни и други експлозивни средства
-заштита и спасување од техничко-технолошки несреќи и
-спасување од сообраќајни несреќи.

Хуманитарни мерки се:

-евакуација
-згрижување на загрозеното и настраданото население
-радиолошка, хемиска и биолошка заштита
-прва медицинска помош
-заштита и спасување на животни и производи од животинско потекло
-заштита и спасување на растенија и производи од растително потекло и
-асанација на теренот.

Врз основа на член 53 од Законот за заштита и спасување (Сл.весник на РМ бр.36/04, 49/04, 86/08, 124/10, 18/11, 41/14, 129/15, 71/16, 106/16 и 83/18), Мерките за заштита и спасување задолжително се применуваат:

1) при планирањето и уредувањето на просторот и населбите
2) во проектите, за објекти и технолошки процеси наменети за складирање, производство и употреба на опасни материи, нафта и нејзини деривати, енергетски гасови, јавниот сообраќај, црна и обоена металургија, како и за јавна, административна, културна, туристичко-угостителска дејност и
3) при изградба на објекти и инфраструктура.

Начинот на применувањето на мерките за заштита и спасување, при планирањето и уредувањето на просторот и населбите, во проектите и при изградба на објектите, како и учество во техничкиот прием Владата го уредува со уредба.

Во функција на уредувањето на просторот задолжително се обезбедува:

1) изградба на објекти отпорни на сеизмички дејства
2) регулирање на водотеците и изградба на систем на одбранбени насипи
3) изградба нан снегозаштитни појаси и пошумување на голините
4) Обезбедување на противпожарни пречки
5) изградба на објекти за заштита и
6) изградба на потребната инфраструктура.

При примена на проектните решенија на УП за се што не е регулирано со овие услови да се применуваат стандарди и нормативи утврдени со Законот за заштита и спасување („Службен весник на Република Македонија“ број 36/2004, 49/2004, 86/2008, 124/10, 18/11, 41/14, 129/15, 71/16, 106/16 и 83/18), Процена за загрозеност на Република Македонија од природни непогоди и други несреќи (Сл.весник на РМ бр.117/07), Методологија за содржината и начинот на проценување на опасностите и планирање на заштитата и спасувањето (Сл.весник на РМ бр.76/06) и Уредбите за споведување на заштитата и спасувањето од пожари и урнатини (Сл.весник на РМ бр.98/05).

4.3.1 Засолнување

Согласно критериумите од член 62 од Законот за заштита и спасување (Сл.весник на РМ бр.36/04, 49/04, 86/08, 124/10, 18/11, 41/14, 129/15, 71/16, 106/16 и 83/18)засолнувањето опфаќа, планирање, изградба, одржување и користење на јавни засолништа. Потребниот број на засолнишни места се утврдува според намената на објектот и новопроектираната корисна површина, а степенот на заштита се определува според утврдениот потребен број на засолнишни места и Одлуката за утврдување на загрозени зони (Сл. Весник на РМ бр.105/05);
Јавните засолништа се планираат согласно Програмата на Владата за мерките за заштита и спасување.
Согласно член 64 од Законот за заштита и спасување (Сл.весник на РМ бр.36/04, 49/04, 86/08, 124/10, 18/11, 41/14, 129/15, 71/16, 106/16 и 83/18) единиците на локалната самоуправа имаат обврска да градат јавни засолништа со кои ќе ги задоволат потребните капацитети за засолнување на луѓето,материјалните добра и културното наследство на своето подрачје.
Бидејќи станува збор за УП вон опфат, засолништата да се испланиранаат во подрумските простории во некоја од градбите или во некое од предвидените засолништа согласно Програмата за заштита, спасување и управување со кризи на општина Тетово за 2023 година.

4.3.2 Мерки за заштита и спасување од поплави

Заштита и спасување од поплави опфаќа регулирање на водотеците, изградба на заштитни објекти, одржување и санирање на оштетените делови на заштитните објекти, набљудување и извидување на состојбите на водотеците и високите брани, заштитните објекти и околината, обележување на висинските коти на плавниот бран, навремено известување и тревожење на населението во загрозеното подрачје, обезбедување на премин и превоз преку вода, спасување на загрозените луѓе на вода и под вода, црпење на водата од поплавените подрачја со основните услови за живот и учество во санирање на последиците предизвикани од поплавата.
Закон за заштита и спасување (сл.Весник на РМ бр.93/12-пречистен текст 41/14, 129/15, 71/16, 106/16).
Бидејќи станува збор за УП вон опфат задолжително да се предвиди поставување на заштитни ободни надворешни канали кои во случај на поплава ќе ја прифатат и одведат водата во суводолица.

4.3.3 Мерки за заштита од пожар

При изработката на овој УП се предвидени пропишаните мерки за заштита од пожари, согласно Законот за заштита и спасување („Службен весник на Република Македонија“ број 36/2004, 49/2004, 86/2008, 124/10, 18/11, 41/14, 129/15, 71/16,106/16 и 83/18) и Законот за пожарникарство („Службен весник на Република Македонија“ број 67/2004, 81/2007, 55/13, 158/14, 193/15 и 39/16) и други позитивни прописи со кои е регулирана оваа проблематика.
Од урбанистички аспект противпожарната (ПП) заштита се предвидува од аспект на:

- брз и непречен пристап до градбата
- градбите се предвидуваат од тврда градба, со примена на огноотпорни материјали,
- при планирањето е водено сметка за обезбедување на доволни растојанија меѓу објектите
- со сообраќајното решение и начинот на кој се предвидува изградбата на градбата овозможен е пристап на противпожарно возило од повеќе страни.
- Сообраќајницата е со доволна ширина, што овозможува непречено и брзо движење на противпожарните возила,
- во градот Тетово се наоѓа противпожарна единица, која е опремена со противпожарни возила и со обучени лица за дејствување во случај на пожар
- обезбедена е доволна количина на вода за гасење на пожар

На површината на предметниот урбанистички проект, предвидена е 1 градежна парцела со намена Г2.2- Згради од прехрамбена индустрија- Фабрички комплекси, индустриски работилници, хали за монтажа, складови, топлани, генератоески станици и и сл.

Сите објекти се лоцирани така да се пристапни за пожарните возила, а ширината на пристапот на ПП возило до објектот да биде не помала од 3,5m на две страни од објектот,со што се овозможува лесна подготовка и ставање во дејство на потребната опрема за борба против пожарот и спасување на луѓето. Растојанијата кои се помали од 3,5m ,при изработка на Основниот проект да се решат со планирање на хидранти и ПП ѕидови или панели отпорни на пожар .
Ивичњаците на пристапниот пат мора да бидат закосени поради лесен пристап на пожарните возила до објектот.
Сообраќајниот систем во локалитетот овозможува лесен пристап на пожарните возила до објектите. При конципирање на сообраќајот планирано е несметано движење на пожарните возила. Сообраќајницата и пристапот се така планирани да овозможува несметан пристап за пожарни возила со доволна ширина на пристапот, за да се овозможи лесна подготовка и ставање во дејство на потребната опрема за борба против пожарот и спасување на луѓето. Ивичњаците на пристапниот пат треба да бидат со висина не поголема од 7,0cm и закосени поради лесен пристап на пожарни возила до објектот.
Временскиот рок за дејствување на пожарните возила зависи од оддалеченоста на најблиската противпожарна станица, која за овој плански опфат кој спаѓа во реонот на противпожарниот центар во Тетово, би изнесувал од 13 до 15 мин.

Државните органи, органите на државната управа, единиците на локалната самоуправа, трговските друштва, јавните претпријатија, установите и службите се должни да имаат соодветни уреди и инсталации за заштита од пожари и експлозиии, друга противпожарна опрема, средства за гаснење на пожари и противпожарниапарати, според пропишани срандарди. Уредите, инсталацииите, опремата и средствата од ставот 1 на овој член, задолжително треба да се наоѓаат на одредеди места, да се одржуваат во исправна состојба, да бидат посебно обележени и секогаш достапни за употреба, согласно со закон.
Согласно член 70 од Законот за заштита и спасување („Службен весник на Република Македонија“ број 36/2004, 49/2004, 86/2008, 124/10, 18/11, 41/14, 129/15, 71/16, 106/16 и 83/18), инвеститорот во проектната документација за изградба на објекти е должен да изготви посебен елаборат за застапеноста на мерките за заштита од пожари, експлозии и опасни материи и да прибави согласност за застапеност на мерките за заштита од пожари, експлозии и опасни материи. Согласност за застапеност на мерките за заштита од пожари, експлозии и опасни материи дава Дирекцијата, односно нејзините подрачни организациони единици за заштита и спасување. Директорот на Дирекцијата ја утврдува содржината на елаборатот за заштита од пожари, експлозии и опасни материи. Директорот на Дирекцијата ги пропишува мерките за заштита од пожари, експлозии и опасни материи. Одредбата од ставот 1 на овој член ги опфаќа сите објекти, освен станбените објекти со висина на венецот до 10 метри и јавните објекти со капацитет за истовремен престој до 25 лица.
За објектите на кои не се однесува одредбата на овој член се применуваат важечките мерки, нормативи и стандарди кои се однесуваат на заштита и спасување.
Исто така потребно е да се предвидат надворешни противпожарни хидранти на растојание од 80 метри што одговара на прописите за надворешните противпожарни хидранти во населени места да бидат максимално оддалечени Л=80 метри.

4.3.4 Мерки за заштита од неексплодирани убојни и други експлозивни средства

Согласно член 80 Законот за заштита и спасување („Службен весник на Република Македонија“ број 36/2004, 49/2004, 86/2008, 124/10, 18/11, 41/14, 129/15, 71/16, 106/16 и 83/18), заштитата од неексплодирани убојни и други експлозивни средства опфаќа пребарување на теренот и пронаоѓање на неексплодирани убојни средства, обележување и обезбедување на теренот, онеспособување и уништување на сите видови на неексплодирани убојни и други експлозивни средства како и транспорт до определеното и уреденото место за уништување и безбедносни мерки за време на транспортот. Онеспособување и уништување на сите видови на неексплодирани убојни и други експлозивни средства се врши на местото на пронаоѓање, ако за тоа постојат безбедносни услови.
Ако не се исполнети условите од ставот 2 на овој член, уништувањето на неексплодирани убојни и други експлозивни средства се врши на претходно определени и уредени места за таа намена.
Стандардните оперативни процедури за заштита и спасување од не експлодирани убојни и други експлозивни средства ги пропишува директорот на Дирекцијата.

4.3.5 Мерки за заштита од урнатини

Заштитата од урнатини како превентивна мерка се утврдува во урбанистичките планови во текот на планирање на просторот. Во овој УП е утврден претпоставениот степен на урнатини, нивниот однос према слободните површини и степенот на проодност на собраќајниците, врз основа на што е изработено планираното решение.
За трусноста на подрачјето се донесени заклучоци врз основа на анализи и статистики на земјотресите што се случиле во претходниот период. Во поширокиот круг на Полог земјотресите биле со јачина од 7 – 9 степени МКС. Површински целата територија на општината е потенцијално активна до 8 степени по МКС.
Се предвидува асеизмичка градба.
Во случај на можни разурнувања, планираните решенија на уличната мрежа обезбедува:

- брза и непречена евакуација на луѓето (нема тесни грла на сообраќајниците)
- брз пристап на екипите за спасување и нивните специјални возила,
- непречена интервенција во кругот на катастрофата,
- штетите да се сведат на минимум,
- брза санација на последиците.

Другите елементи за заштита од земјотреси, како природна катастрофа, да се утврдат со посебниот елаборат за асеизмичка градба во делот на статиката и динамичка анализа на градбата, како составен дел на Основниот проект.

4.3.6 Мерки за сообраќајни несреќи

Комплетната сообраќајна сигнализација на уличната мрежа, како вертикална и хоризонтална треба да е изведена согласно прописите од областа на сообраќајот.
Временскиот рок за дејствување на возилата за прва помош зависи од оддалеченоста на најблиската болница или поликлиника.
Временскиот рок за дејствување на пожарните возила зависи од оддалеченоста најблиската противпожарна станица.

4.3.7 Евакуација

Со евакуацијата се врши планско, организирано и контролирано преместување на населението, материјалните добра и културното наследство на Републиката од загрозените во побезбедните подрачја.
Евакуацијата се извршува доколку со други мерки не е можно да се спречат последиците од природните непогоди и други несреќи.
Населението од подрачјето од кое се врши евакуација, може да евакуира во друга општина на одредено место и во одредено време.

4.3.8 Згрижување на загрозеното и настраданото население

Згрижувањето опфаќа прифаќање, сместување и обезбедување на основни услови за живот на настраданото и загрозеното население. Републиката и

единиците на локалната самоуправа се должни да обезбедат сместување и итно згрижување на населението, кое поради природни непогоди и други несреќи, останало без дом и средства за живеење и кое поради загрозеност се задржува надвор од своето место на живеење.

4.3.9 Радиолошка, хемиска и биолошка заштита

Радиолошката, хемиската и биолошката заштита опфаќа мерки и активности за заштита на луѓето, добитокот и растенијата, со навремено откривање, следење и контрола на опасностите од последиците од несреќи со опасни материи, како и последиците од радиолошки, хемиски и биолошки агенси и преземање на мерки и активности за отстранување на последиците од нив. Сопствениците на објекти во кои се произведуваат и складираат опасни материи, сопствениците на транспортни средства, сопствениците и корисниците на објектите и уредите кои се наменети за јавно снабдување со вода, производство, сообраќај и складирање на прехранбени производи, лекарства и сточна храна, јавните здравствени служби, како и сопствениците на објекти во кои се врши згрижување и образование на децата, се должни да обезбедат заштитни средства и да ги спроведуваат стандардите и процедурите заради радиолошка, хемиска и биолошка заштита.

Надлежните субјекти потребно е да преземат мерки и активности за заштита и спасување и тоа:

-РХБ извидување на територијата

-дозиметриска контола

-детекција на РХБ агенси присутни на одредено подрачје

-лабораториско испитување на видот, концентрацијата, својствата и другите карактеристики на РХБ контаминентите.

4.3.10 Прва медицинска помош

Прва медицинска помош опфаќа преземање на мерки и активности за укажување на прва медицинска помош со стандардни и прирачни средства на местото на повредувањето-заболувањето, медицинска тријажа на повредените и заболените итранспорт до најблиските здравствени установи.

Временскиот рок за дејствување на возилата за брза помош за овој проектен опфат зависи од оддалеченоста на најблискиот медицински центар и болница.

4.3.11 Заштита и спасување на животни и производи од животинско потекло

Заштита и спасување на животни и производи од животинско потекло опфаќа превентивни и оперативни мерки за заштита на животните и производите од животинско потекло од дејствата на природните непогоди, епизоотии и други несреќи.

Превентивните мерки за заштита и спасување на животни и производи од животинско потекло ги спроведуваат надлежни органи и институции во нивното секојдневно работење.

Во спроведување на оперативните мерки, покрај надлежните органи и институции учествува и Дирекцијата со своите единици и тимови, со укажување на прва ветеринарна помош на повреден, заболен и контаминиран добиток со стандардни и прирачни средства на местото на повредувањето и транспорт до соодветните ветеринарни установи.

4.3.12 Заштита и спасување на растенија и производи од растително потекло

Заштита и спасување на растенијата и производите од растително потекло опфаќа превентивни и оперативни мерки и активности за заштита од растителни болести, епифитотии, штетници, плевели, радиолошка, хемиска и биолошка контаминациај и други видови на загрозување.
Превентивните мерки за заштита и спасување на растенијата и производите од растително потекло ги спроведуваат надлежни органи и институции во нивното секојдневно работење.
Во спроведување на оперативните мерки, покрај надлежните органи и институции учествува и Дирекцијата со своите единици и тимови.

4.3.13 Асанација на теренот

Асанација на теренот опфаќа пронаоѓање, собирање, идентификација, транспорт и погребување на загинати и умрени лица, собирање, транспорт и закоп на угинати животни, собирање и уништување на сите видови отпадни и други опасни материи што го загрозуваат животот и здравјето на луѓето, дезинфекција, дезинсекција и дератизација на теренот и објектите како и аснација на објектите за водоснабдување.
За цврстиот отпад се предвидува собирање во контејнери за отпадоци и нивно редовно евакуирање до депонија. Евентуалните отпадоци од некој процес на производството потребно е да се собираат во посебен контејнер. Со тоа ќе се спречи загадување на почвите и на подземните води, а со тоа на животната и работната средина воопшто. Денешниот степен на развиток на сите научни гранки на техниката и хемијата, апсолутно овозможува здрав и чист животен амбиент, бидејќи може да се прочисти готово секој вид на отпадна вода. Со прочистување на отпадната вода, како и со заштита на водата од загадување, се решава проблемот на снабдување на стопанството и населбите со чиста вода. Со тоа се решава и прашањето на водата како елемент на животната средина, пресуден за егзистенција на човекот.
Носителите на одделните активности за асанација на теренот ќе се утврдуваат според надлежноста на предметниот опфат.

4.3.14 Заштита и спасување од свлекување на земјиштето

При изработка на планска документација, со оглед на конфигурацијата на теренот, претпоставува можно настанување на свлекување на земјиштето, потребно е да се изготви елаборат од извршени геомеханички, геолошки и хидролошки испитувања.

4.4 Мерки за спречување на бариери за лицата со инвалидност

За обезбедување на непречено движење на лицата со инвалидитет, сите пешачки површини се планирани со континуирана нивелета без скалести денивелации со подолжен наклон од најмногу 8,33% или во однос (1:12), согласно член 192 став 1 од Правилникот за за урбанистичко планирање (“Сл.Весник на РМ бр. 225/20, 219/21,104/22 и 99/23“).
При изработка на проекти за уличната мрежа на секој пешачки премин треба да се предвидат рампи за совладување на денивелацијата помеѓу тротоарот и коловозот. Поставување на трајна и времена урбана опрема на јавните пешачки површини не смее да претставува архитектонска бариера и да го попречува или отежнува пешачкиот сообраќај а особено на лица со инвалидност со колички.

за работниот тим:

Елена Арсов, дипл.инж.арх. овластување бр: 0.0362

раководител на Урбанистичкиот проект

СКИЦА НА ПРЕМЕРУВАЊЕ

КО:ЖЕЛИНО ВОН ГРАД

КП.БР.528/2 И КП.БР.528/20

РАМЕР 1:1000

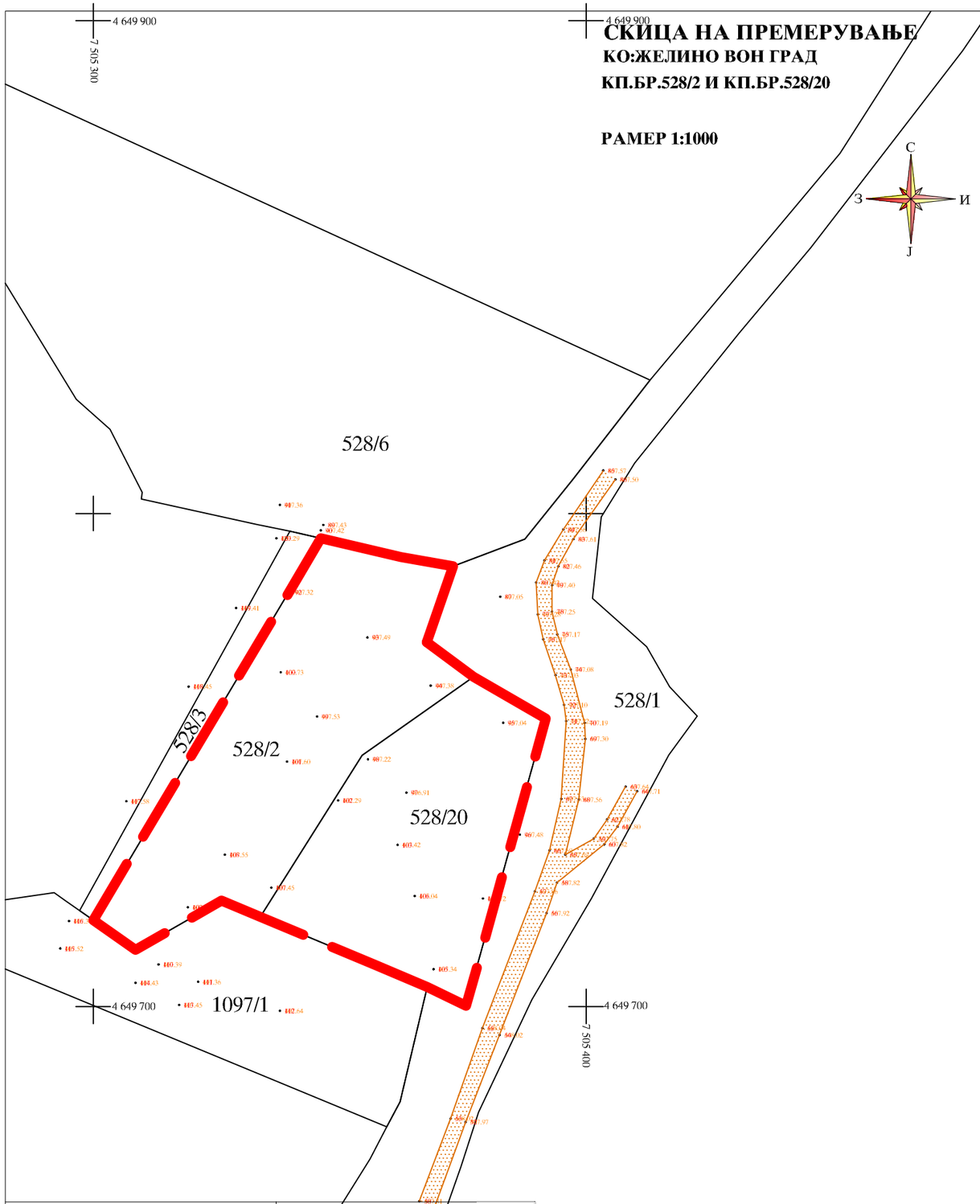

Инвеститор:	
Детален лист број:	
РАЗМЕР 1:1000	
Изработил Јовица Стојаноски, геод. тех. М.П. (потпис на стручно лице од геодетска насока)	*ГЕО ГЕО НОВА ДОО* Тетово ул. Илинденска ГТЦ втори кат локал бр.44 тел.: 044/334-200; 071/308-773; 076/438-000 e-mail: geogeotctovo@hotmail.com ДЕЛОВОДЕН БРОЈ: 08-120/3-2023 Датум: 22.08.2023 година

PRO-ENGINEERING
Про-Инженеринг
Градски пазар на кат лок бр.20 Тетово
Tregu i gjelbrit ne kat lok nr.20 Tetov ë
Musa Muslija 070 240 207

SHOQATA PËR PROJEKTIM, PLANIFIKIM, NDËRTIM, TREGËTI DHE SHËRBIME
ДРУШТВО ЗА ПРОЕКТИРАЊЕ, ПЛАНИРАЊЕ, ГРАДЕЖНИШТВО, ТРГОВИЈА И УСЛУГИ
COMPANY FOR DESIGNING, PLANNING, BUILDING, TRADE AND SERVICE

УРБАНИСТИЧКИ ПРОЕКТ вон опфат на урбанистички план со намена Г 2.2 - Градби за прехрамбената индустрија- Фабрички комплекси, индустриски работилници, хали за монтажа, складови, топлани , генераторски станици и ислично на КП 528/2 и КП 528/20 КО Желино Вон град, општина Желино.

ЛЕГЕНДА :

U-1.1 - Граница на проектен опфат = 4783,83 m2

4 649 800

ЛЕГЕНДА

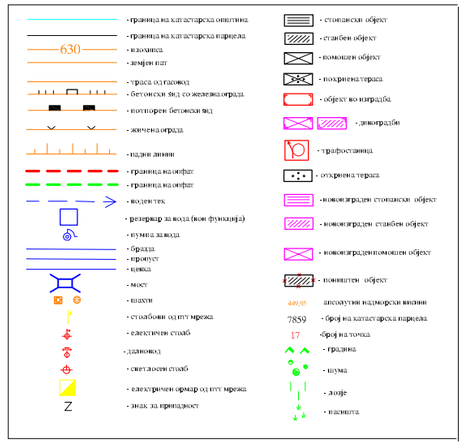

4 649 700

7 505 500

ПЛАНИРА:	**ДРУШТВО ЗА ПРОЕКТИРАЊЕ, ПЛАНИРАЊЕ, ГРАДЕЖНИШТВО, ТРГОВИЈА И УСЛУГИ ПРО-ИНЖЕНЕРИНГ ДОО - ТЕТОВО**	УПРАВИТЕЛ : **Нермин Мустафи**	
		лиценца за проектирање бр.П339/А	лиценца за урбан.планови бр.0056
НАРАЧАТЕЛ:	Фатиме Бећети од с. Желино	**РЕВИЗИЈА:**	
ДОНЕСУВАЧ:	Општина Желино		
ПРОЕКТ:	Урбанистички проект вон опфат на урбанистички план		
ПРИЛОГ:	Ажурирана геодетска подлога	**ДОКУМЕНТАЦИОНА ОСНОВА**	
ПЛАНЕР:	**СОРАБОТНИЦИ:**	**ИНФРАСТРУКТУРА:**	РАЗМЕР **М = 1:1000** / ТЕХНИЧКИ БР. **04-39/2023**
дипл.инж.арх. **Елена Арсов** овластување бр. 0362	*дипл.инж.арх.* **Елена Арсеска** овластување бр 0.0529	*д.е.и.* **Муса Муслија**	ДАТА **февруари, 202 4** / ПРИЛОГ **бр: 01**
	дипл.инж.арх. **Мирема Ферати**		

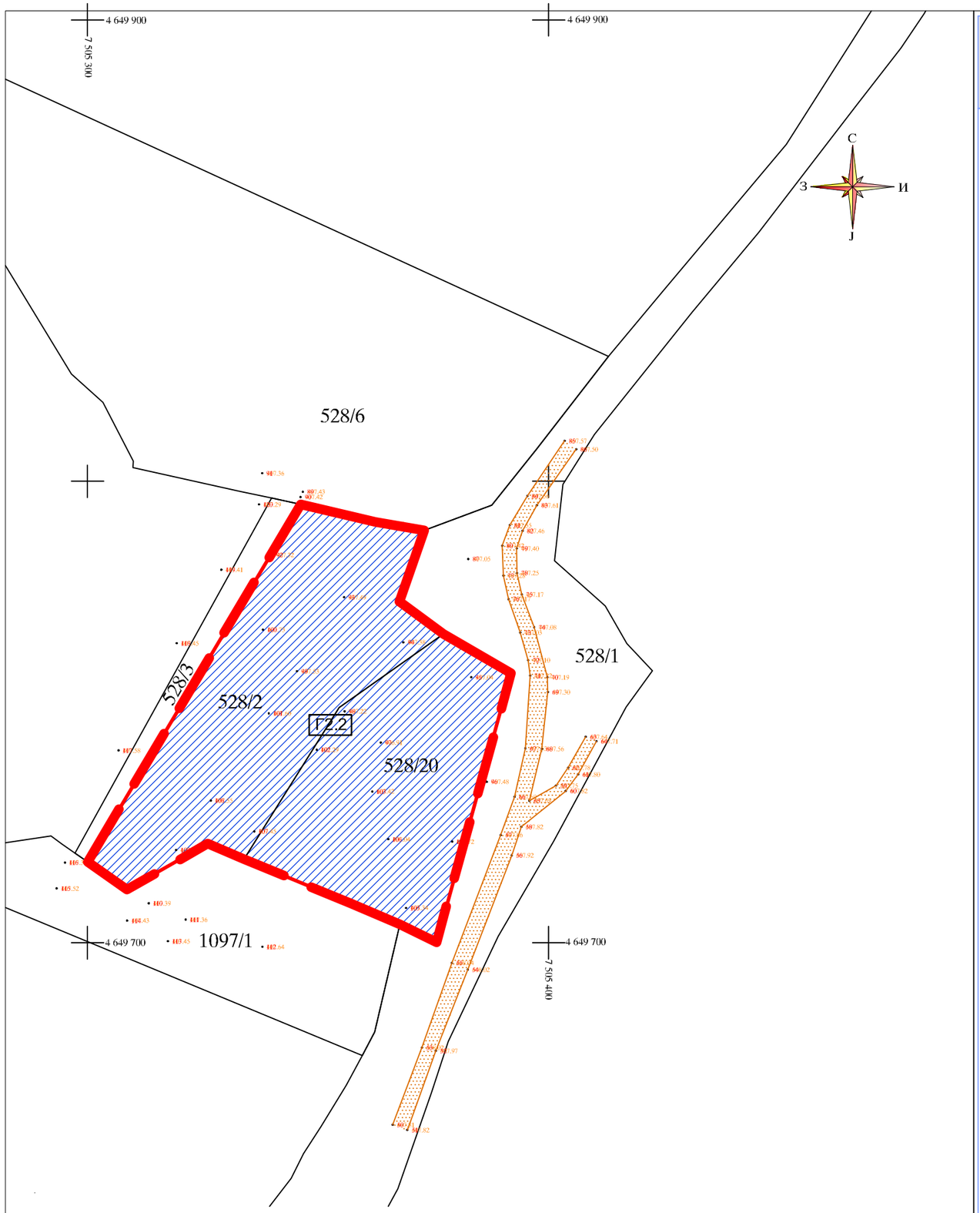

PRO-ENGINEERING
Про-Инженеринг
Градски пазар на кат лок бр.20 Тетово
Tregui i gjelbërt në kat lok nr.20 Tetovë
Musa Muslija 070 240 207

SHOQATA PËR PROJEKTIM, PLANIFIKIM, NDËRTIM, TREGËTI DHE SHËRBIME
ДРУШТВО ЗА ПРОЕКТИРАЊЕ, ПЛАНИРАЊЕ, ГРАДЕЖНИШТВО, ТРГОВИЈА И УСЛУГИ
COMPANY FOR DESIGNING, PLANNING, BUILDING, TRADE AND SERVICE

УРБАНИСТИЧКИ ПРОЕКТ вон опфат на урбанистички план со намена Г 2.2 - Градби за прехрамбената индустрија- Фабрички комплекси, индустриски работилници, хали за монтажа, складови, топлани , генераторски станици и ислично на КП 528/2 и КП 528/20 КО Желино Вон град, општина Желино.

ЛЕГЕНДА :

U-1.1 - Граница на проектен опфат = 4783,83 m2

U 2.1-Граница на наменска зона

КЛАСА НА НАМЕН А

Г 2.2 - Градби за прехрамбената индустрија-
Фабрички комплекси, индустриски работилници,
хали за монтажа, складови, топлани , генераторски станици и сл .

ПЛАНИРА:	ДРУШТВО ЗА ПРОЕКТИРАЊЕ, ПЛАНИРАЊЕ, ГРАДЕЖНИШТВО, ТРГОВИЈА И УСЛУГИ ПРО-ИНЖЕНЕРИНГ ДОО - ТЕТОВО		УПРАВИТЕЛ: Нермин Мустафи; лиценца за проектирање бр.П339/А; лиценца за урбан.планови бр.0056
НАРАЧАТЕЛ:	Фатиме Бецети од с. Желино		РЕВИЗИЈА:
ДОНЕСУВАЧ:	Општина Желино		
ПРОЕКТ:	Урбанистички проект вон опфат на урбанистички план		
ПРИЛОГ:	План на намена на земјиштето и градбите		ПЛАНСКА ДОКУМЕНТАЦИЈА
ПЛАНЕР:	СОРАБОТНИЦИ:	ИНФРАСТРУКТУРА:	РАЗМЕР: М = 1:1000; ТЕХНИЧКИ БР.: 04-39/2023
дипл.инж.арх. Елена Арсов, овластување бр. 0362	дипл.инж.арх. Елена Арсеска, овластување бр 0.0529; дипл.инж.арх. Мирема Ферати	д.г.и. Муса Муслија	ДАТА: август, 2024; ПРИЛОГ: бр: 02

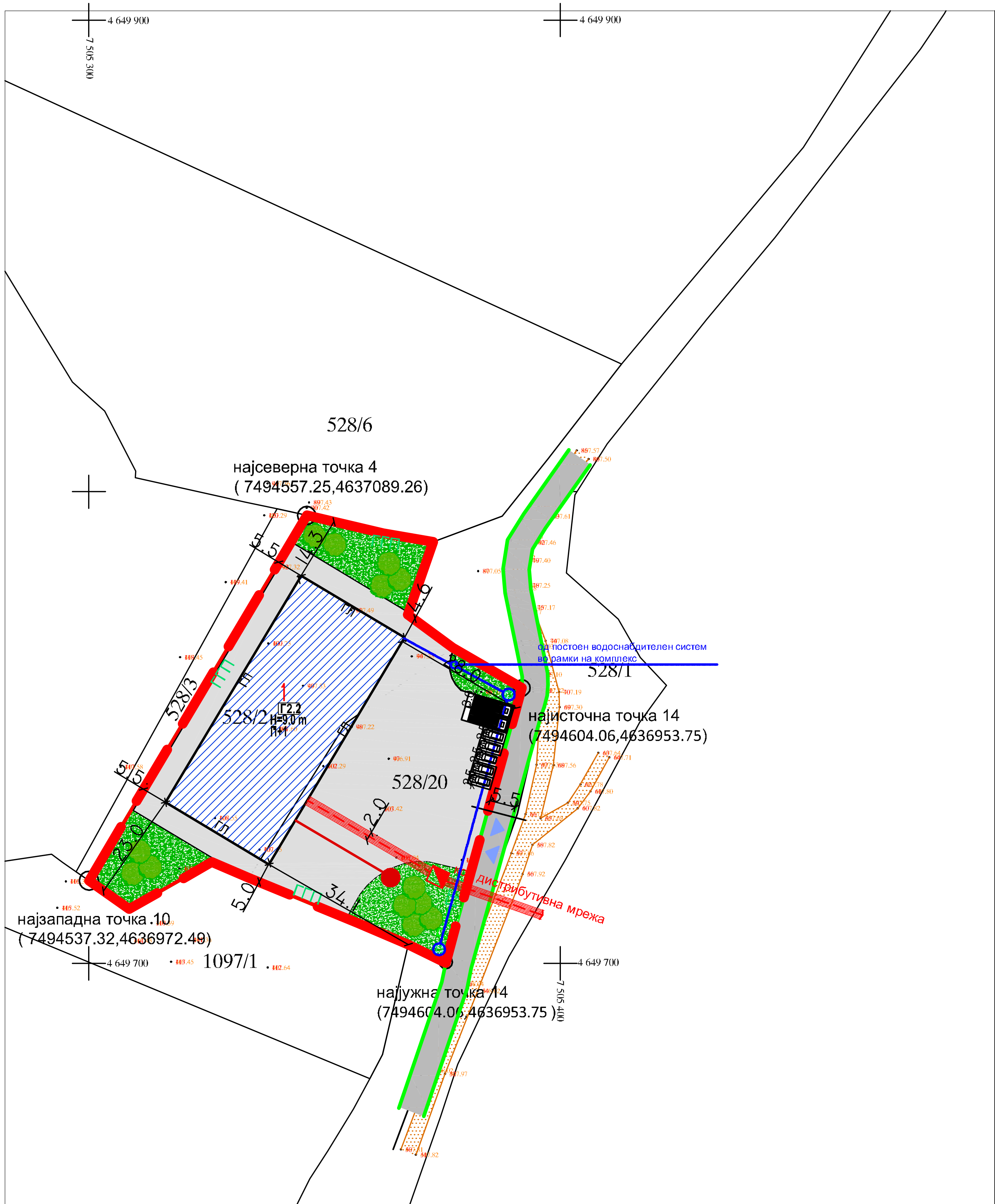

PRO-ENGINEERING
Про-Инжeнеринг
Градски пазар на кат.лок бр.20 Тетово
Tregu i gjelbrit ne kat.lok nr.20 Tetovë
Musa Muslija 070 240 207

SHOQATA PËR PROJEKTIM, PLANIFIKIM, NDËRTIM, TREGËTI DHE SHËRBIME
ДРУШТВО ЗА ПРОЕКТИРАЊЕ, ПЛАНИРАЊЕ, ГРАДЕЖНИШТВО, ТРГОВИЈА И УСЛУГИ
COMPANY FOR DESIGNING, PLANNING, BUILDING, TRADE AND SERVICE

УРБАНИСТИЧКИ ПРОЕКТ вон опфат на урбанистички план со намена Г 2.2 - Градби за прехрамбената индустрија- Фабрички комплекси, индустриски работилници, хали за монтажа, складови, топлани , генераторски станици и слично на КП 528/2 и КП 528/20 КО Желино Вон град, општина Желино.

ПЛАНСКА ДОКУМЕНТАЦИЈА

ЛЕГЕНДА :

- U-1.1 - Граница на проектен опфат = 4783,83 m2
- U-3.1 - Регулациона линија
- U - 3.2-ГГП - Граница на градежна парцела
- U - 4.1-ГЛ - Градежна линија
- U - 5.2-Елементи на сообраќајница
- П+1 — Катност
- H=9.0m — Максимална висина
- 1 — Нумерација на градежна парцела

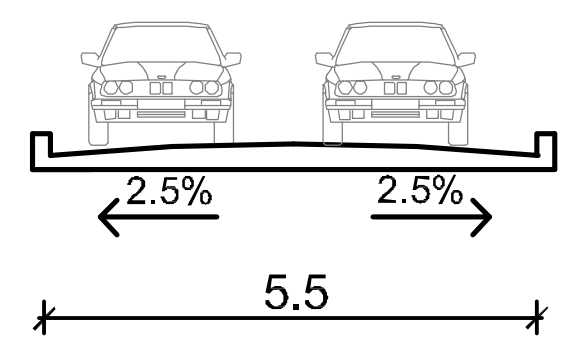

КЛАСА НА НАМЕН А

- Г2.2 - Градби за прехрамбената индустрија- Фабрички комплекси, индустриски работилници, хали за монтажа, складови, топлани , генераторски станици и слично

СООБРАЌАЈНИ ПОВРШИНИ

- Коловоз
- Влез-излез во парцела

ПАРТЕРНО УРЕДУВАЊЕ

- Ниско зеленило
- Високо зеленило

КОМУНАЛНА ИНФРАСТРУКТУРА

- U-6.1.2-Планирана водоводна мрежа
- U-6.2.2-Планирана канализациона мрежа
- U-6.3.2-Планирана атмосферска мрежа
- U-6.5.2-Планирана електрична мрежа

КОМУНАЛНА СУПРАСТРУКТУРА

- Водонепропусна септичка јама
- Планирана трафостаница

Напомена : Местата за засолнување се предвиени да се изведуваат водопрумските простории согласно одредбидете планирани во текстуалниот дел од УП-то или во некое од предвидените засолништа согласно Програмата за заштита, спасување и управување со кризи на општина Тетово за 2023 година.

Нумерички показатели за градбите во градежнита парцела и градбите во проектниот опфат

Бр. на ГП	Нумерација и класа на намена на градбите	Површина на Г.П. (м2)	Max.површина за градење (м2)	Вкупно изградена површина (м2)	Max.висина	Max. катност	Процент на изграденост (%)	Коефициент на искорис-теност	Планиран бр.на паркинг места	зеленило(%)	нулта кота
1	Г2.2-Градби за прехрамбената индустија-фабрички комплекси, индустриски работилници, хали за монтажа, складови, топлани, генераторски станици и сл.	4783,83	1432,84	2865,68	9.00м	П+1	29,95	0,60	2+5	20	406.91

ПЛАНИРА:	ДРУШТВО ЗА ПРОЕКТИРАЊЕ, ПЛАНИРАЊЕ, ГРАДЕЖНИШТВО, ТРГОВИЈА И УСЛУГИ **ПРО-ИНЖЕНЕРИНГ ДОО - ТЕТОВО**
УПРАВИТЕЛ:	**Нермин Мустафи** — лиценца за проектирање бр.П339/А; лиценца за урбан.планови бр.0056
НАРАЧАТЕЛ:	Фатиме Беџети од с. Желино
ДОНЕСУВАЧ:	Општина Желино
ПРОЕКТ:	Урбанистички проект вон опфат на урбанистички план
ПРИЛОГ:	Урбанистичко решение
РЕВИЗИЈА:	
	ПЛАНСКА ДОКУМЕНТАЦИЈА
ПЛАНЕР:	*дипл.инж.арх.* **Елена Арсов** овластување бр. 0362
СОРАБОТНИЦИ:	*дипл.инж.арх.* **Елена Арсеска** овластување бр 0.0529; *дипл.инж.арх.* **Миреме Ферати**
ИНФРАСТРУКТУРА:	*д.г.и.* **Муса Муслија**
РАЗМЕР	**М = 1:1000**
ТЕХНИЧКИ БР.	**04-39/2023**
ДАТА	**декември, 2024**
ПРИЛОГ	**бр: 01**

ПРОЕКТЕН ДЕЛ ЗА ГП

УРБАНИСТИЧКИ ПАРАМЕТРИ СПОРЕД ИДЕЕН ПРОЕКТ

Бр. на ГП	Површина на Г.П. (м2)	Бр. На објект	Поединечна намена на градбите	Мах.површина за градење (м2)	Вкупно изградена површина (м2)	Мах висина	Мах. катност	Процент на изграденост (%)	Коеф. на искористеност	Планиран бр.на паркинг места	Површина на зеленило(%)	Кота на нултата плоча(нвм)
1	4783,83	1	Г2.2-Градби за прехрамбената индустрија-фабрички комплекси, индустриски работилници, хали за монтажа, складови, топлани, генераторски станици и сл.	1250,15	1250,15	7,5м	П	26,13	0,26	2+5	20	406,91
ВКУПНО				1250,15	1250,15							



Нумерички показатели за градбите во градежнита парцела и градбите во проектниот опфат

Бр. на ГП	Нумерација и класа на намена на градбите	Површина на Г.П. (м2)	Мах.површина за градење (м2)	Вкупно изградена површина (м2)	Мах.висина	Мах. катност	Процент на изграденост (%)	Коефициент на искористеност	Планиран бр.на паркинг места	зеленило(%)	нулта кота
1	Г2.2-Градби за прехрамбената индустија-фабрички комплекси, индустриски работилници, хали за монтажа, складови, топлани, генераторски станици и сл.	4783,83	1432,84	2865,68	9.00м	П+1	29,95	0,60	2+5	20	406.91

PRO-ENGINEERING
Про-Инженеринг
Градски пазар на кат лок бр.20 Тетово
Tregu i gjelbrit ne kat lok nr.20 Tetovë
Musa Muslija 070 240 207

SHOQATA PËR PROJEKTIM, PLANIFIKIM, NDËRTIM, TREGËTI DHE SHËRBIME
ДРУШТВО ЗА ПРОЕКТИРАЊЕ, ПЛАНИРАЊЕ, ГРАДЕЖНИШТВО, ТРГОВИЈА И УСЛУГИ
COMPANY FOR DESIGNING, PLANNING, BUILDING, TRADE AND SERVICE

ЛЕГЕНДА :

- U-3.1 - Регулациона линија
- U - 3.2-ГГП - Граница на градежна парцела
- U - 4.1-ГЛ - Градежна линија
- U - 5.2-Елементи на сообраќајница
- П+1 — Катност
- H=9.0m — Максимална висина
- 1 — Нумерација на град ежна парцела
- Г2.2 - Градби за прехрамбената индустрија- Фабрички комплекси, индустриски работилници, хали за монтажа, складови, топлани , генераторски станици и ислично
- Коловоз
- Влез-излез во парцела

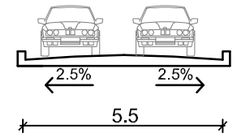

Напомена : Местата за засолнување се предвиени да се изведуваат воподрумските простории согласно одредбидете планирани во текстуалниот дел од УП-то или во некое од предвидените засолништа согласно Програмата за заштита, спасување и управување со кризи на општина Тетово за 2023 година.

Инвеститор:	Фатиме Беџети од с. Желино
Објект:	Магацин
Фаза:	Основен Проект - Архитектура

Проектант:	Дипл.инж.арх. Елена Арсов Дипл.град.инж. Муса Муслија	Цртеж : Grafika:	**А.Ситуација според УП**
		Дата:	Август, 2023 год.
		Размер:	М=1:500
		Цртеж бр:	**А.01.1**
Соработници:		Тех.број :	**04-39/2023**
			Ревизија:

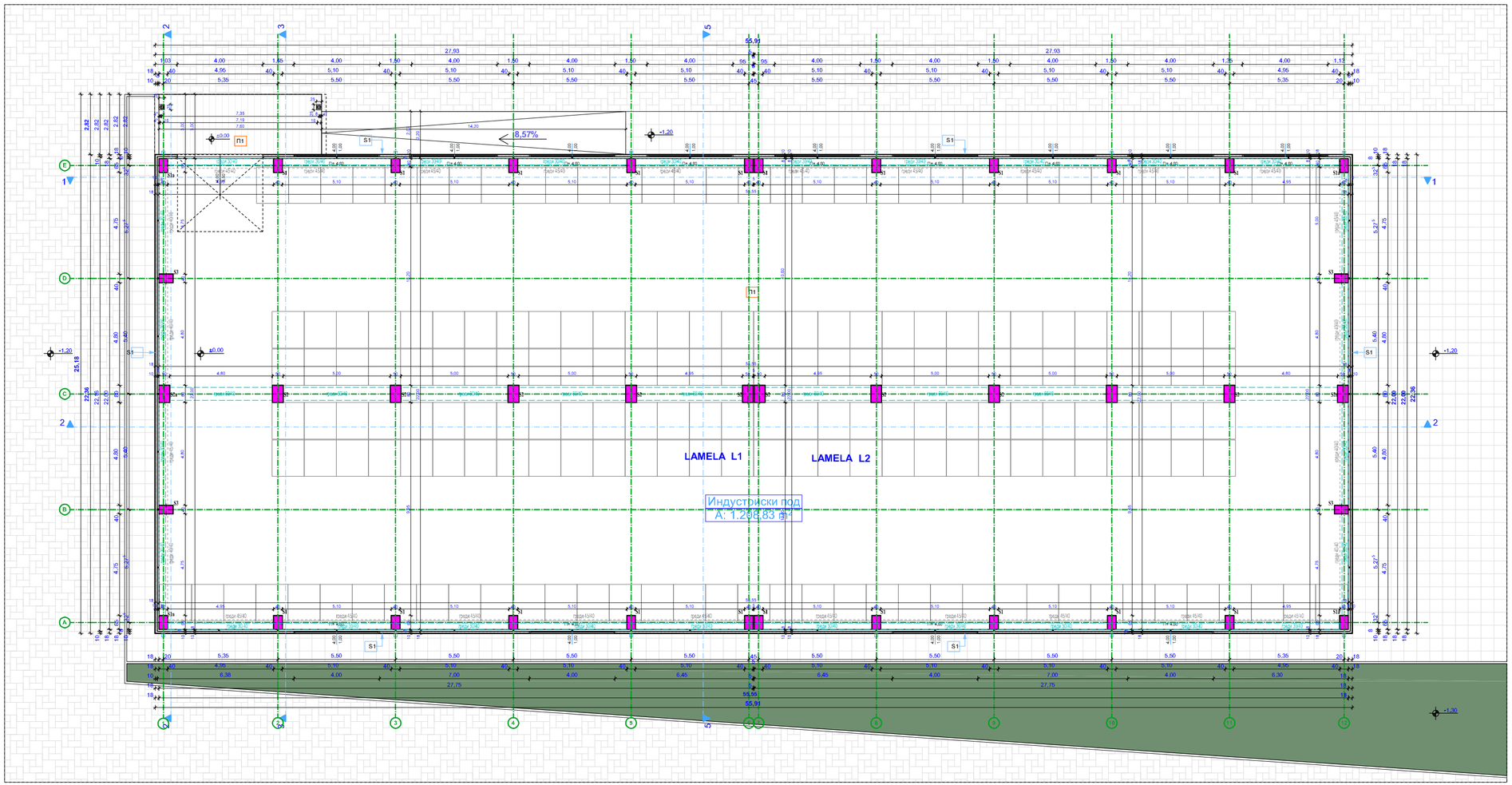

PRO-ENGINEERING
Tel:044-333-353 | Mob:075-321-577, 070-340-207
Dip.ing.ing.Ing.&Fmak & MArk&a
pro_engineering2005@yahoo.com

SHOQATA PËR PROJEKTIM, NDËRTIM, TREGËTI DHE SHËRBIME
ДРУШТВО ЗА ПРОЕКТИРАЊЕ, ГРАДЕЖНИШТВО, ТРГОВИЈА И УСЛУГИ
COMPANY FOR DESIGNING, BUILDING, TRADE AND SERVICE

Р.бр	Опис на простории Приземје	Подови		
		Површина M²	K	Површина M²
1	Магацински простор	1.208,83	0,05	60,44
		Вкупно приземје =		**60,44**

МАТЕРИЈАЛИЗАЦИЈА

S1	**ФАСАДЕН ЅИД**
	Ѕиден фасаден панел , d=10cm Челична подконструкција - HOP□ 80/50/4 AS столбови и греди
П1	**ПОД**
	Индустриски под, d=2cm AS плоча , d=20cm Тампон , d=160cm Геотекстилен слој
К1	**КРОВ**
	Кровен сендвич-панел , d=8cm Рожница - HOP□80x50x3 Главен носач - "I"-носачи
К1'	**КРОВ**
	Пластифициран ребраст лим , d=8cm Рожница - HOP□80x50x3 Главен носач

Инвеститор:	Фатиме Бећети
Објект:	Магацин
Фаза:	Основен Проект - Архитектура

Проектант:
Дипл.инж. Евинк Арслан
Дипл.инж. Муса Муслиѓа
Дипл.инж. Мирсад Фердан

Соработници:
Дипл.инж. Мирсад Фердан

Цртеж : А.Основа на приземје

Датум:	Август , 2024 год.	Ревизија:
Размер:	М= 1:100	
Цртеж бр:	А.03	
Тех.бр[:	02-39/2023	

PRO-ENGINEERING
Tel.044-333-353 ; Mob: 075-321-072 , 070-240-207
Dip.grad.ing. I.Fratić & M.Mušlja
pro_engineering2005@yahoo.com

SHOQATA PËR PROJEKTIM, NDËRTIM, TREGËTI DHE SHËRBIME
ДРУШТВО ЗА ПРОЕКТИРАЊЕ, ГРАЂЕВИНАРСТВО, ТРГОВИЈА И УСЛУГИ
COMPANY FOR DESIGNING, BUILDING, TRADE AND SERVICE

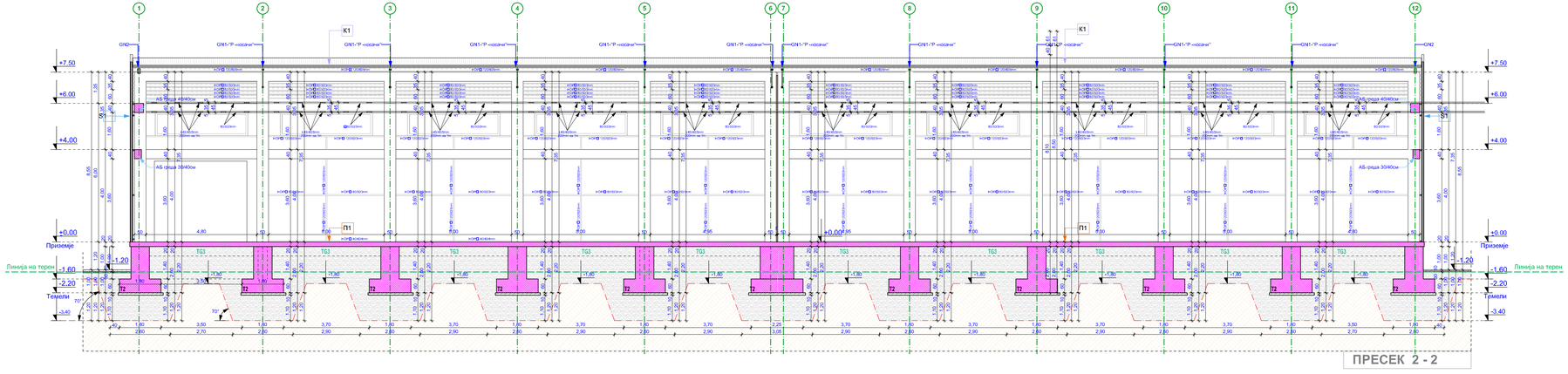

МАТЕРИЈАЛИЗАЦИЈА	
S1	**ФАСАДЕН ЗИД**
	Зиден фасаден панел, d=10cm Челична подконструкција - НОР□ 80/50/4 АБ столбови и греди
П1	**ПОД**
	Индустриски под d=2cm АБ плоча, d=20cm Тампон, d=160cm Геотекстилен слој
K1	**КРОВ**
	Кровен сендвич панел, d=8cm Рожница - НОР□ 80x50x3 Главен носач - "P"-носачи
K1'	**КРОВ**
	Пластифициран ребраст лим , d=8cm Рожница - НОР□ 80x50x3 Главен носач

Инвеститор:	Фатиме Бешети
Објект:	Магацин
Фаза:	Основен Проект - Архитектура

Проектант: Projektues:	Дипл.инж.арх. Елена Арсов Дипл.инж.арх. Муса Мушља Дипл.инж.арх. Мирјеме Ферати	Цртеж :	**А.Пресеци**	
		Дата:	Август, 2024 год.	Ревизија:
		Размер:	М=1:100	
		Цртеж бр:	**А.02**	
Соработници: Bashkëpunëtës:		Тех.број :	**04-39/2023**	

PRO-ENGINEERING
Tel/044-333-353 ; Mob: 075-321-072 , 070-240-207
Dip.grad.ing. Ermiš & M.Muačk
pro_engineering2005@yahoo.com

SHOQATA PËR PROJEKTIM, NDËRTIM, TREGËTI DHE SHËRBIME
ДРУШТВО ЗА ПРОЕКТИРАЊЕ, ГРАДЕЖНИШТВО, ТРГОВИЈА И УСЛУГИ
COMPANY FOR DESIGNING, BUILDING, TRADE AND SERVICE

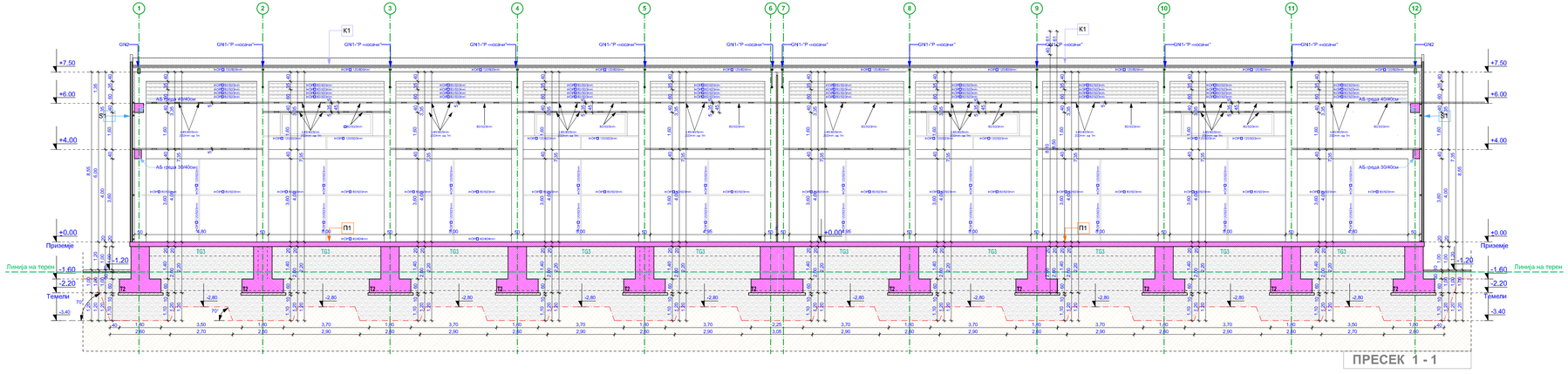

ПРЕСЕК 1 - 1

МАТЕРИЈАЛИЗАЦИЈА	
S1	**ФАСАДЕН ЅИД**
	Ѕиден фасаден панел, d=10cm Челична подконструкција - HOP□ 80/50/4 АБ столбови и греди
П1	**ПОД**
	Индустриски под d=2cm АБ плоча, d=20cm Тампон, d=160cm Геотекстилен слој
K1	**КРОВ**
	Кровен сендвич панел, d=8cm Рожница - HOP□ 80x50x3 Главен носач - "P"-носачи
K1'	**КРОВ**
	Пластифициран ребраст лим , d=8cm Рожница - HOP□ 80x50x3 Главен носач

Инвеститор:	Фатиме Бешети
Објект:	Магацин
Фаза:	Основен Проект - Архитектура

Проектант: Projektues:	Дипл.инж. Елена Арсов Dipl.inxh. Musa Muçkaj Дипл.инж.Мирјеле Ферати	Цртеж : Grafika:	**А.Пресеци**	
		Дата:	Август, 2024 год.	Ревизија:
		Размер:	М=1:100	
		Цртеж бр:	**А.03**	
Соработници: Bashkëpunëtës:		Тех.број :	**04-39/2023**	

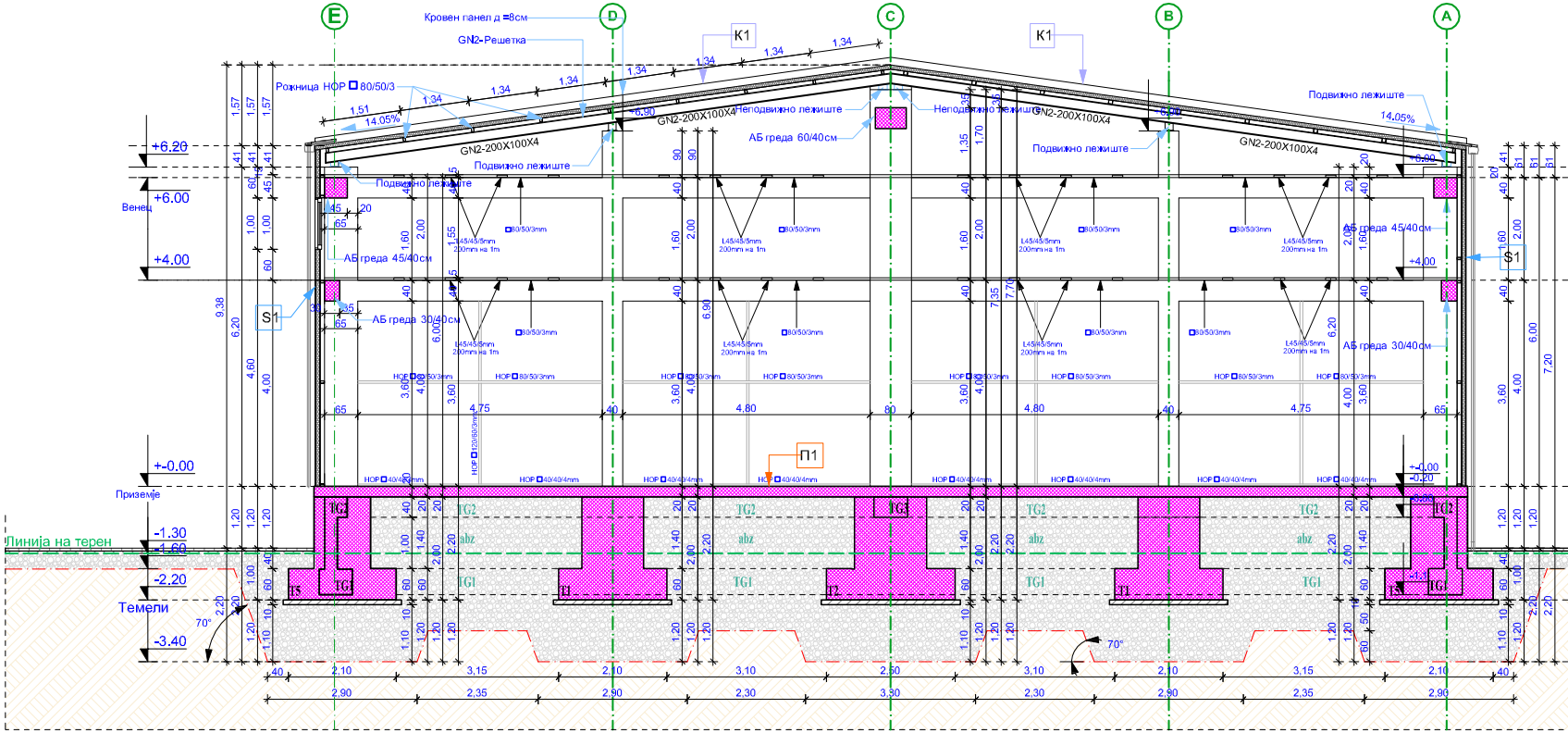
E
D
C
B
A
Кровен панел д =8см
GN2-Решетка
K1
Рожница НОР 80/50/3
14.05%
GN2-200X100X4
Неподвижно лежиште
Подвижно лежиште
АБ греда 60/40см
АБ греда 45/40см
АБ греда 30/40см
S1
+6.90
+6.20
+6.00
Венец
+4.00
+-0.00
-0.20
Приземје
-1.30
-1.60
Линија на терен
-2.20
Темели
-3.40
L45/45/5mm 200mm на 1m
80/50/3mm
НОР 80/50/3mm
НОР 40/40/4mm
НОР 120/80/3mm
П1
TG1
TG2
abz
T1
T2
T5
70°
1,51
1,34
4,75
4,80
2,10
3,15
3,10
2,50
2,90
2,35
2,30
3,30
9,38
6,20
4,60
4,00

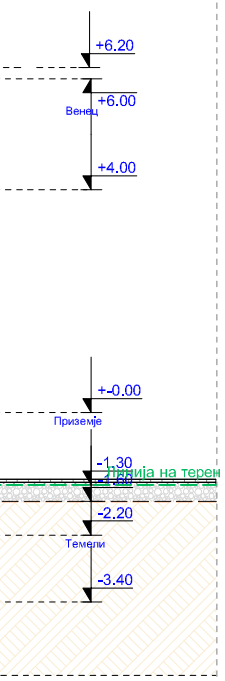
+6.20
+6.00
Венец
+4.00
+-0.00
Приземје
-1,30
Линија на терен
-2,20
Темели
-3,40

ПРЕСЕК 2 - 2

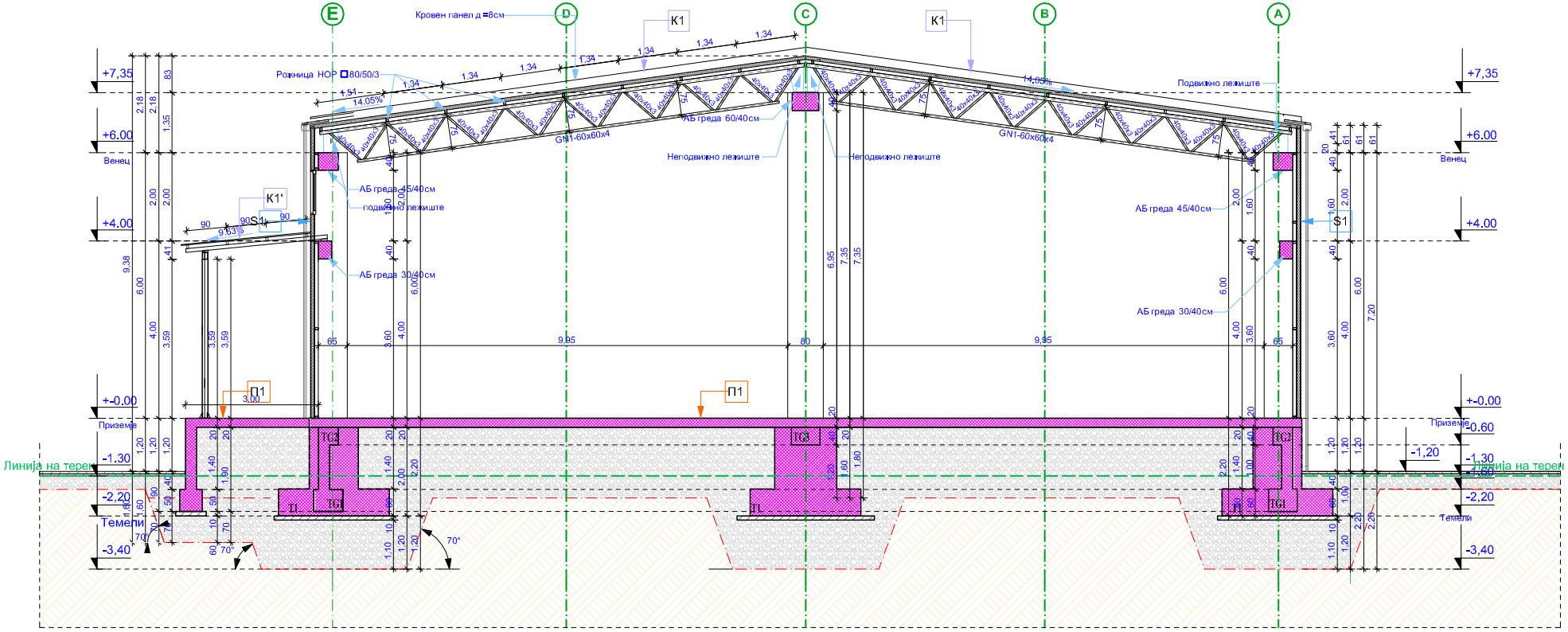
E
D
C
B
A
Кровен панел д=8cм
K1
K1
K1'
S1
S1
Рожница НОР 80/50/3
14.05%
14.05%
1.34
1.51
9.63%
GN1-60x60x4
GN1-60x60x4
40x40x3
75
AБ греда 60/40cм
AБ греда 45/40cм
AБ греда 45/40cм
AБ греда 30/40cм
AБ греда 30/40cм
подвижно лежиште
Подвижно лежиште
Неподвижно лежиште
Неподвижно лежиште
+7,35
+7,35
+6.00
+6.00
Венец
Венец
+4.00
+4.00
+-0.00
+-0.00
Приземје
Приземје
-0.60
-1,20
-1,30
-1,30
Линија на терен
Линија на терен
-2,20
-2,20
Темели
Темели
-3,40
-3,40
П1
П1
TG1
TG2
TG3
T1
9.95
9.95
80
65
65
3.00
70°
70°
2.18
83
1.35
2.00
41
9.38
6.00
4.00
3.59
1.20
1.60
7.35
6.95
7.20
3.60
1.40
1.80
2.20
1.10

ПРЕСЕК 3 - 3

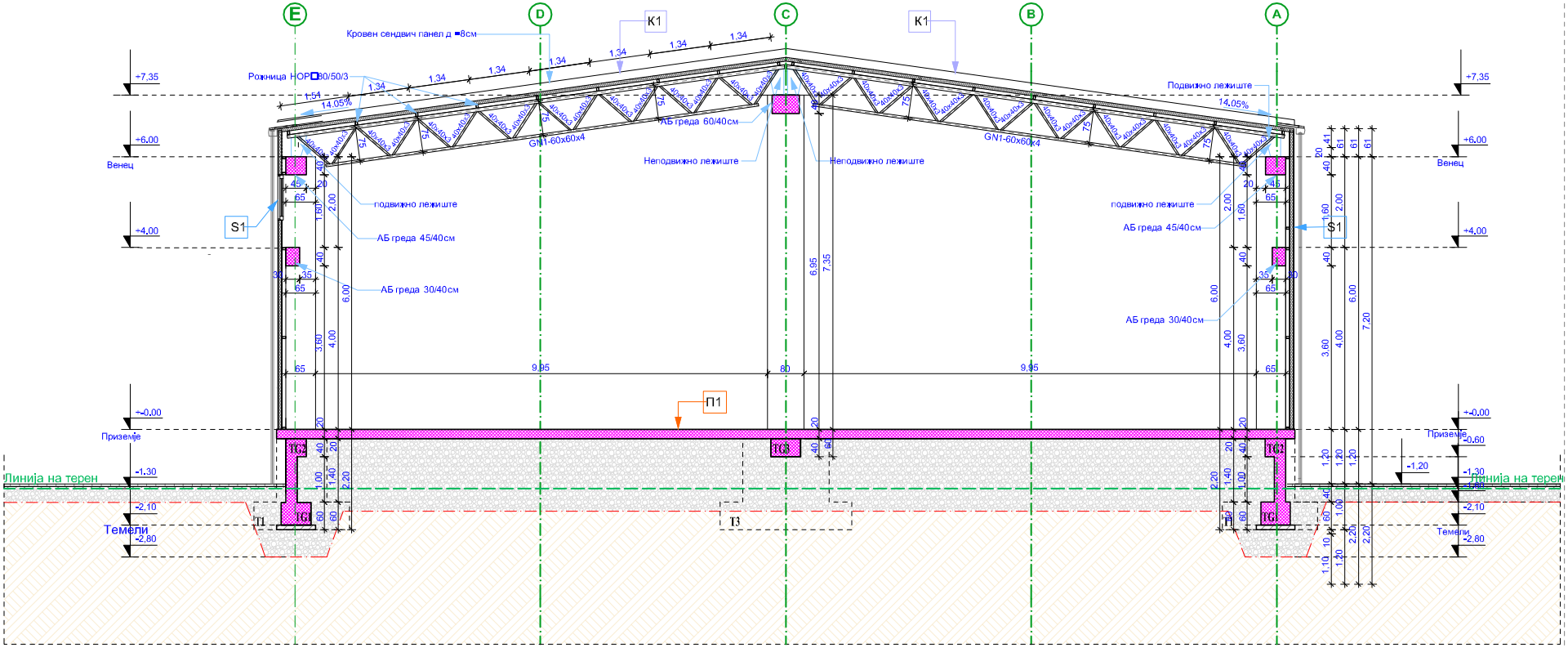
E
D
C
B
A
K1
K1
Кровен сендвич панел д =8см
Рожница НОР□80/50/3
1.34
1.54
14.05%
+7.35
+6.00
Венец
+4.00
S1
±0.00
Приземје
-1.30
Линија на терен
-2.10
Темели
-2.80
-0.60
-1.20
Подвижно лежиште
подвижно лежиште
Неподвижно лежиште
АБ греда 60/40см
АБ греда 45/40см
АБ греда 30/40см
GN1-60x60x4
40x40x3
75
6.95
7.35
9.95
80
65
П1
T1
T3
TG1
TG2
TG3

ПРЕСЕК 4 - 4

PRO-ENGINEERING
Tel:044-333-353 ; Mob: 075-321-072 , 070-240-207
Dip.grad.ing. I.Ferati & M.Muslija
pro_engineering2005@yahoo.com

SHOQATA PËR PROJEKTIM, NDËRTIM, TREGËTI DHE SHËRBIME
ДРУШТВО ЗА ПРОЕКТИРАЊЕ, ГРАДЕЖНИШТВО, ТРГОВИЈА И УСЛУГИ
COMPANY FOR DESIGNING, BUILDING, TRADE AND SERVICE

	МАТЕРИЈАЛИЗАЦИЈА
S1	**ФАСАДЕН ЅИД**
	Ѕиден фасаден панел, d=10cm Челична подконструкција - НОР☐ 80/50/4 АБ столбови и греди
П1	**ПОД**
	Индустриски под d=2cm АБ плоча, d=20cm Тампон, d=160cm Геотекстилен слој
K1	**КРОВ**
	Кровен панел, d=8cm Рожница - НОР☐ 80x50x3 Главен носач - "Р"-носачи
K1'	**КРОВ**
	Пластифициран ребраст лим Рожница - НОР☐ 80x50x3 Главен носач

Инвеститор:	Фатиме Беќети
Објект:	Магацин
Фаза:	Основен Проект - Архитектура

Проектант: Projektues:	Дипл.инж.арх. Елена Арсов Дипл.град.инж.Муса Муслија Дипл.град.инж.Миреме Ферати	Цртеж :	**А.Пресеци**	
		Дата:	Декември, 2019 год.	Ревизија:
		Размер:	М=1:100	
		Цртеж бр:	**А.04**	
Соработници: Bashkëprojektus:		Тех.број :	**04-39/2023**	

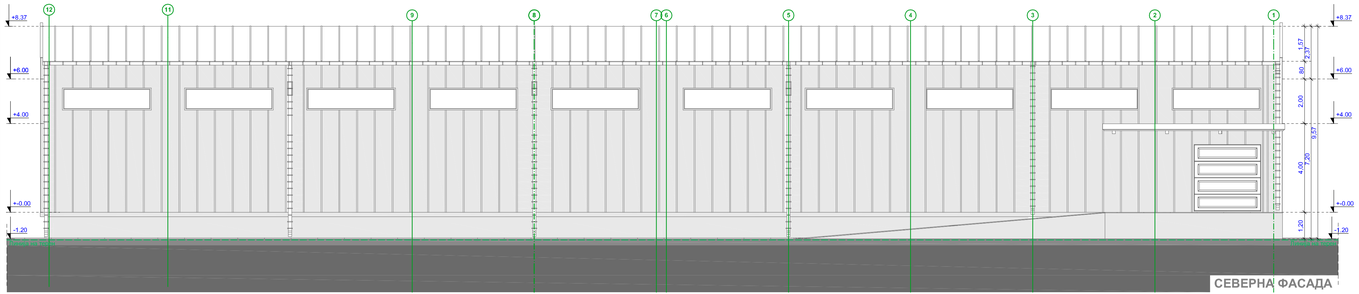

СЕВЕРНА ФАСАДА

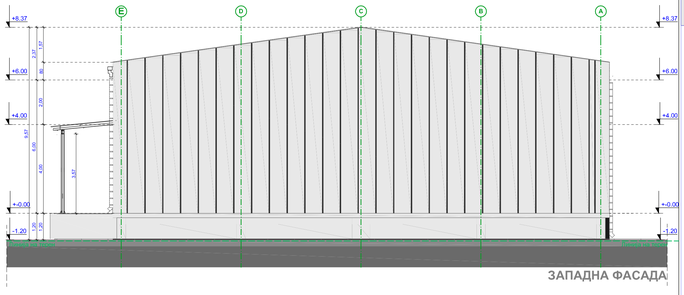

ЗАПАДНА ФАСАДА

533,90 m²

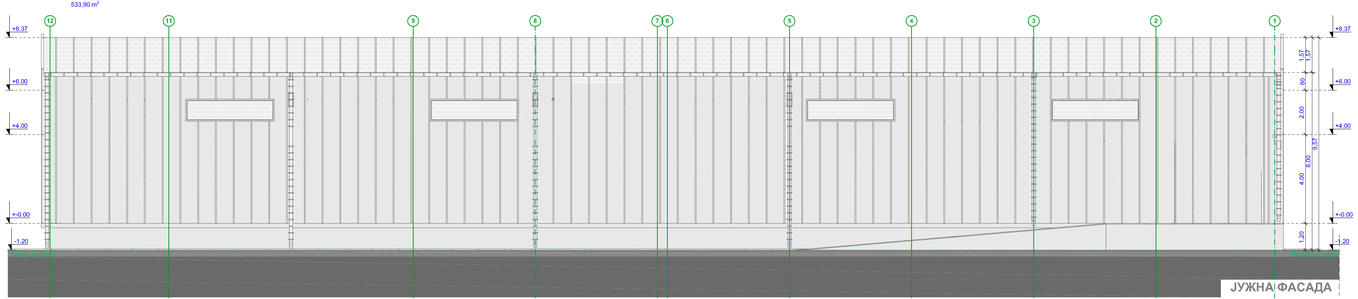

ЈУЖНА ФАСАДА

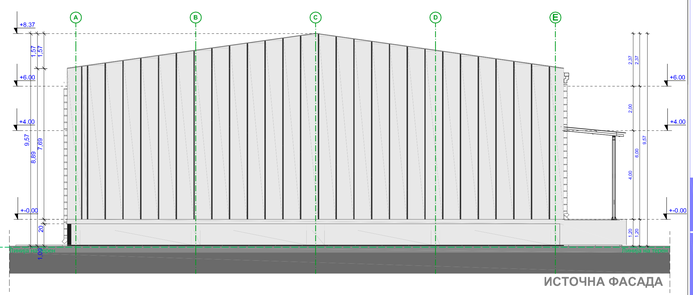

ИСТОЧНА ФАСАДА

PRO-ENGINEERING
Tel:044-333-383 | Mob: 075/421-072 ; 070-240-207
Ilia gradina, Ferizaj & Mollaj
pro_engineering2005@yahoo.com

SHOQATA PËR PROJEKTIM, NDËRTIM, TREGËTI DHE SHËRBIME
ДРУШТВО ЗА ПРОЈЕКТИРАЊЕ, ГРАДЕЖНИШТВО, ТРГОВИЈА И УСЛУГИ
COMPANY FOR DESIGNING, BUILDING, TRADE AND SERVICE

Инвеститор:	Фатиме Бешети
Објект:	Магацин
Фаза:	Основен Проект - Архитектура

Проектант:	Дипл.инж. Елена Арсов Дипл.инж. Муја Мујова Дипл.инж. Мирјам Фирати	Цртеж:	**А.Фасади**	
		Дата:	Август, 2023 год.	Ревизија:
		Размер:	М=1:100	
		Цртеж бр:	**А.05**	
Соработници:		Тех.број:	**04-39/2023**	